

WebSIG PILOTE41

Manuel d'utilisation pour la consultation du cadastre et de sa matrice

(Accès restreint)

Accès : websig.pilote41.fr/studio/

Cliquer sur :



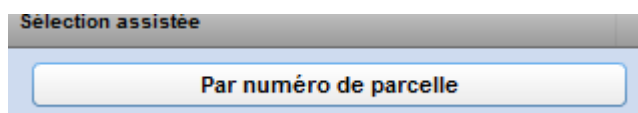
Saisir votre nom d'utilisateur et votre mot de passe reçus par mail.

1. Rechercher une parcelle par son numéro

Cliquer sur :



Puis sur :



Sélectionner la commune, la section et le numéro de parcelle :

SELLES SUR CHER	▼
ZS	▼
1	▼

Puis

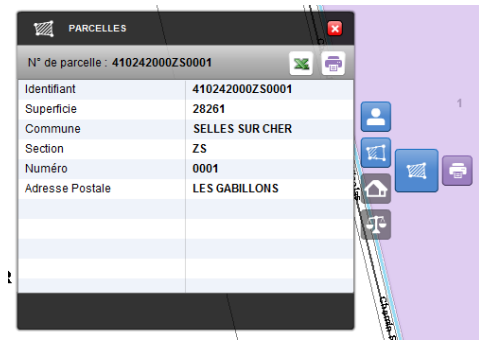


2. Se localiser sur la parcelle

Double-clic sur la sélection :

Section	Parcelle
410242000ZS	410242000ZS0001

Une fiche descriptive apparaît sur la parcelle sélectionnée :



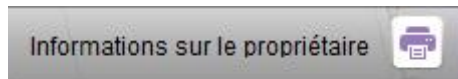
3. Affichage du relevé de propriété

Clic sur :



→ résultat : affiche les informations du propriétaire dans la fenêtre descriptive

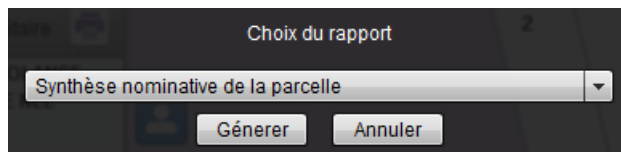
Pour imprimer le relevé, clic sur l'imprimante dans le bandeau de la fenêtre descriptive :



Pour imprimer un rapport avec cartographie de la parcelle, clic sur l'imprimante à droite de la fenêtre descriptive :



Puis :



Résultat :

Fiche d'information nominative					
Commune	Section	Parcelle	Surface	Surface bâtie	Adresse
410242	000ZS	0001	28261 m ²	0 m ²	LES GABILLONS
Commune de SELLES SUR CHER					
Compte propriétaire n°410242S00555					
2 SOMMIER-SOLANGE LOUISE MARIE NEE SOMMIER (Propriétaire)					
adresse : 0007 RUE DE LA TULIERIE 41130 SELLES SUR CHER					
			Imprimé le : 09/11/2012		
			Echelle : 1:6802		

On peut aussi à tout moment se localiser sur une parcelle spécifique.

Dans le bandeau supérieur de l'application :

Sélectionner la commune :

Sélectionner la section :

Sélectionner le numéro de parcelle :

L'interface se positionne et zoome automatiquement sur la parcelle sélectionnée