

Plate-forme PILOTE41

<http://www.pilote41.fr/>

Mode d'emploi

Version juin 2008

Contactez-nous pour obtenir vos codes d'accès

1 S'identifier pour accéder en Intranet

Espace membre

Identifiant

Mot de passe

Connexion

Attention à bien respecter les majuscules / minuscules

2 Choisir l'outil à utiliser dans la liste déroulante

Espace membre
Bienvenue Observatoire de l'Economie et des Territoires - Usage interne

Accès rapide aux outils :

Selectionnez un outil

- Selectionnez un outil
- Basodet
- Bases fiscales
- Fond documentaire
- Carteo41
- GeoSource
- Couches SIG
- Forum

N.B. : pour revenir à la page d'accueil, choisir "Sélectionnez un outil"



→ Choisir un mode d'accès aux chiffres de Basodet

Les chiffres clés
par territoire

Accès, par thématique (Population, Tourisme, ...), aux différents chiffres caractérisant tout type de territoire (Commune, Intercommunalité, Découpage administratif, ...) du Loir-et-Cher

Les chiffres clés
du Loir-et-Cher

Accès, par thématique (Population, Tourisme, ...), aux principaux chiffres clés qui caractérisent le département du Loir-et-Cher

Entreprises

Pour rechercher une entreprise du Loir-et-Cher dans la Base de données de Basodet

Services à la
population

Pour rechercher des Services à la Population n'importe où sur le Loir-et-Cher

Zone d'activités

Accès direct aux tableaux sur les Zones d'activités pour n'importe quel type de territoire (Commune, Intercommunalité, Découpage administratif, ...) du Loir-et-Cher

Tourisme

Accès direct aux tableaux sur le Tourisme pour n'importe quel type de territoire (Commune, Intercommunalité, Découpage administratif, ...) du Loir-et-Cher

Définitions

Accès au lexique des principaux termes techniques utilisés dans les tableaux

Contact

Pour envoyer un message à l'Observatoire pour faire part de vos remarques ou de vos demandes d'informations complémentaires



Les chiffres clés
par territoire

1 Sélectionner un territoire

Territoire : Choisissez..

- Commune
- Communes par strates de population
- Canton**
- Arrondissement
- Circonscription électorale pour les élections législatives
- Communauté de communes ou d'agglomération
- Pays
- Syndicats intercommunaux
- Autres regroupements intercommunaux
- Territoires liés à la Justice et Sécurité
- Territoires liés à l'Enseignement et formation
- Emploi et zone d'emploi
- Territoires liés aux Services sociaux
- Territoires liés à l'Agriculture
- Services publics (Autres)
- Territoires labellisés
- Territoires aidés
- Territoires liés au Tourisme - Sport - Loisirs
- Territoires liés à l'Environnement - Eau - Déchets
- Territoires d'études

Territoire : Canton

Sélectionnez... Marchenoir

2 Sélectionner un thème et éventuellement un sous-thème

Thème : Population

Sous-thème : Sélectionnez...

3 Sélectionner un tableau

Démographie	Source			
Populations	INSEE	Territoire sélectionné	Comparatif entre territoires	Comparatif entre communes
Par âge détaillé	INSEE	Territoire sélectionné		
Par âge quinquennal	INSEE	Territoire sélectionné	Comparatif entre territoires	Comparatif entre communes
Par âge en 5 tranches	INSEE	Territoire sélectionné	Comparatif entre territoires	Comparatif entre communes
Résultats provisoires du recensement		Territoire sélectionné		
Mouvements naturels de population		Territoire sélectionné	Comparatif entre territoires	Comparatif entre communes
Évolutions démographiques entre deux recensements		Territoire sélectionné	Comparatif entre territoires	Comparatif entre communes
Répartition de la population DGF	INSEE	Territoire sélectionné	Comparatif entre territoires	Comparatif entre communes
Densité de population	INSEE	Territoire sélectionné	Comparatif entre territoires	Comparatif entre communes

Pour chaque tableau (= chaque ligne), on peut cliquer ...

- sur **Territoire sélectionné** → pour obtenir les chiffres du territoire actuellement sélectionné
- sur **Comparatif entre territoires** → pour comparer entre eux les territoires du même type sur les chiffres du tableau de la ligne
- sur **Comparatif entre communes** → pour comparer entre elle les communes du territoire actuellement sélectionné

Les outils de B@sodet

Certains outils apparaissent au-dessus des tableaux

Regroupement : Âge Quinquennal

Année : 1999

Nombre

Pourcentage

> Comparaison avec les autres Arrondissements

Répartition de la population par âge

Arrondissement : Blois - Année 1999

Homme	Femme	Total
3 031	5 987	9 018
15 974	18 653	34 627
21 526	20 529	42 055
22 960	22 392	45 352
22 983	23 184	46 167

- 1 **Les listes déroulantes** permettent :
 - de choisir l'année
 - de filtrer les informations selon certains critères.
- 2 Pour certains tableaux, les données peuvent être affichées en **valeur absolue ou en pourcentage**.
- 3 Les tableaux peuvent être enregistrés au format **Excel** ou **imprimés en noir et blanc** avec une présentation plus sobre (sans les bandeaux de sélection et sans les outils)
- 4 Affichage d'un **tableau de comparaison** entre les différents territoires (ex : comparaison avec les autres communautés de communes) et affichage d'un tableau de comparaison entre les différentes communes du territoire sélectionné.
- 5 Le **titre de la page** reprend les éléments suivants :
 - Le nom du tableau
 - Le nom du territoire sélectionné
 - L'année des données affichées
- 6 En cliquant sur les **flèches** de l'**en-tête de colonne** les données seront triées en ordre croissant ou décroissant

Pour chaque territoire sélectionné, on peut télécharger directement une **synthèse des principaux chiffres** de ce territoire, pour l'ensemble des thématiques présentes sur Basodet

Imprimer les fiches de synthèse :



du Département



du Loir-et-Cher



des communes du Département



des comparatifs du Département



des comparatifs communaux du Département



→ Présentation du Module Intra Multi-collectivités de Repères

1 S'identifier (codes spécifiques à cet outil)

1. dans la fenêtre de connexion qui apparaît

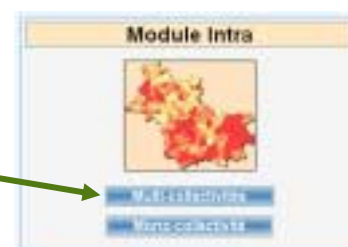
Saisir :

Utilisateur: **Observatoire41**

Mot de passe: **OETLC0605**



2.



2 Sélectionner les variables

1. choisir un **Onglet** (a), puis un **sous-onglet** (b)



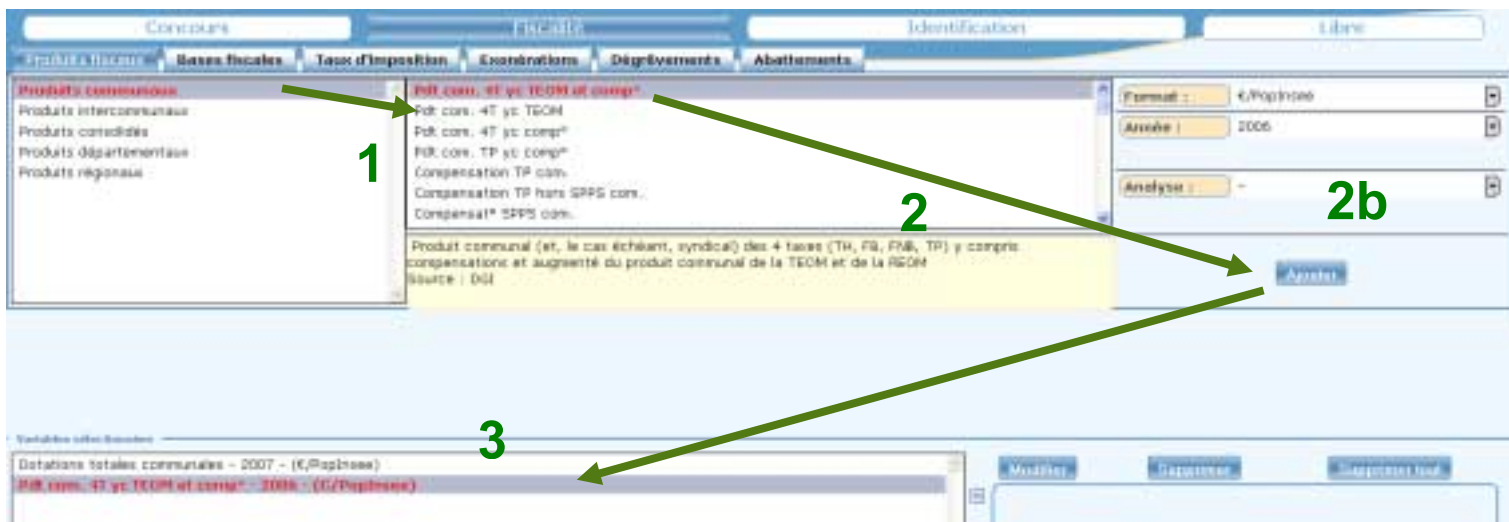
Les deux premiers onglets contiennent des données ayant trait à la fiscalité et aux fonds de concours, fournies par Ressources Consultants Finances.

L'onglet Identification contient les codes INSEE.

L'onglet Libre permet de sélectionner des variables issues des bases de l'Observatoire (emploi + autres thématiques à venir).

2. choisir **une ou plusieurs variables** à partir de l'une des catégories proposées (fenêtre de gauche : 1)

Les variables sélectionnées s'ajoutent dans la fenêtre "Variables sélectionnées" (3). On peut y placer des variables provenant d'onglets et sous-onglets différents.



N.B. : Pour chaque variable, on peut également modifier l'unité (Format), ou l'année, dans la fenêtre de droite (2b)

3 Affichage des informations

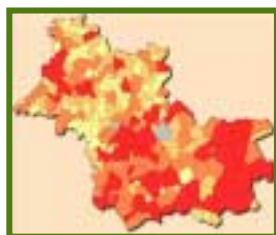
Les informations peuvent être affichées sous 4 formes :

- **Tableau**

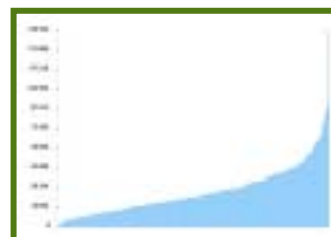


Chacune des variables choisies est affichée dans une colonne du tableau

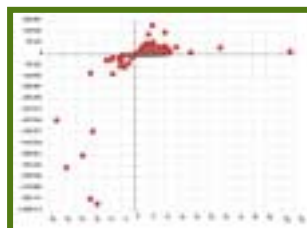
- **Carte**



- **Histogramme**.....



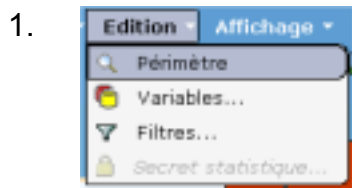
- **Nuage de points**.....



A tout moment, on peut modifier la forme de l'affichage en choisissant un autre des 4 types d'affichage

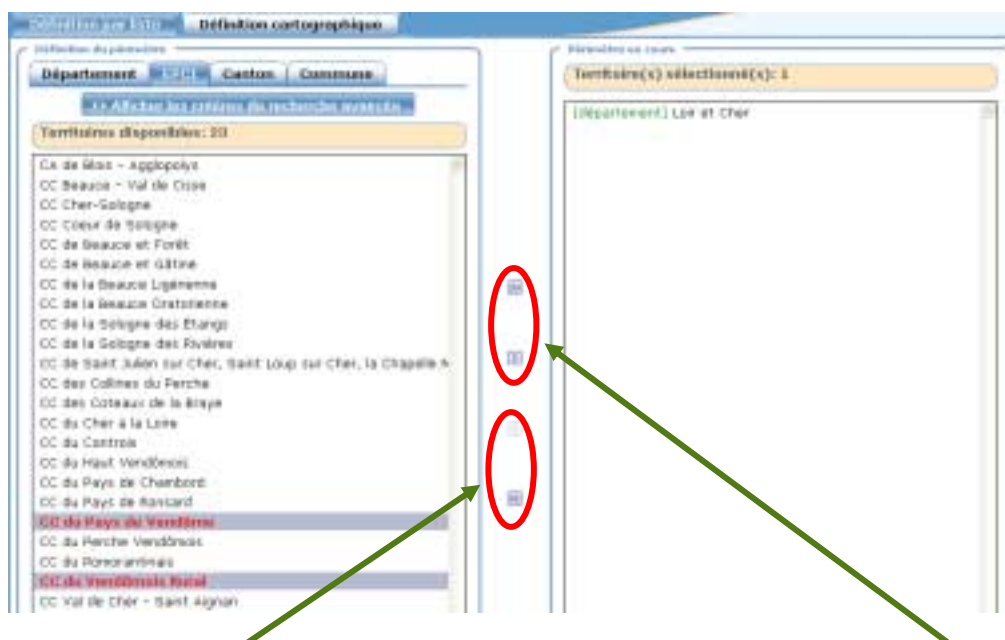


4 Sélection du territoire d'étude (périmètre)



2. Dans l'interface qui s'affiche, la fenêtre de droite contient le périmètre d'étude utilisé pour les restitutions (tableau, carte, ..) : par défaut, c'est le Loir-et-Cher en entier

La fenêtre de gauche permet d'accéder à tous les périmètres proposés.






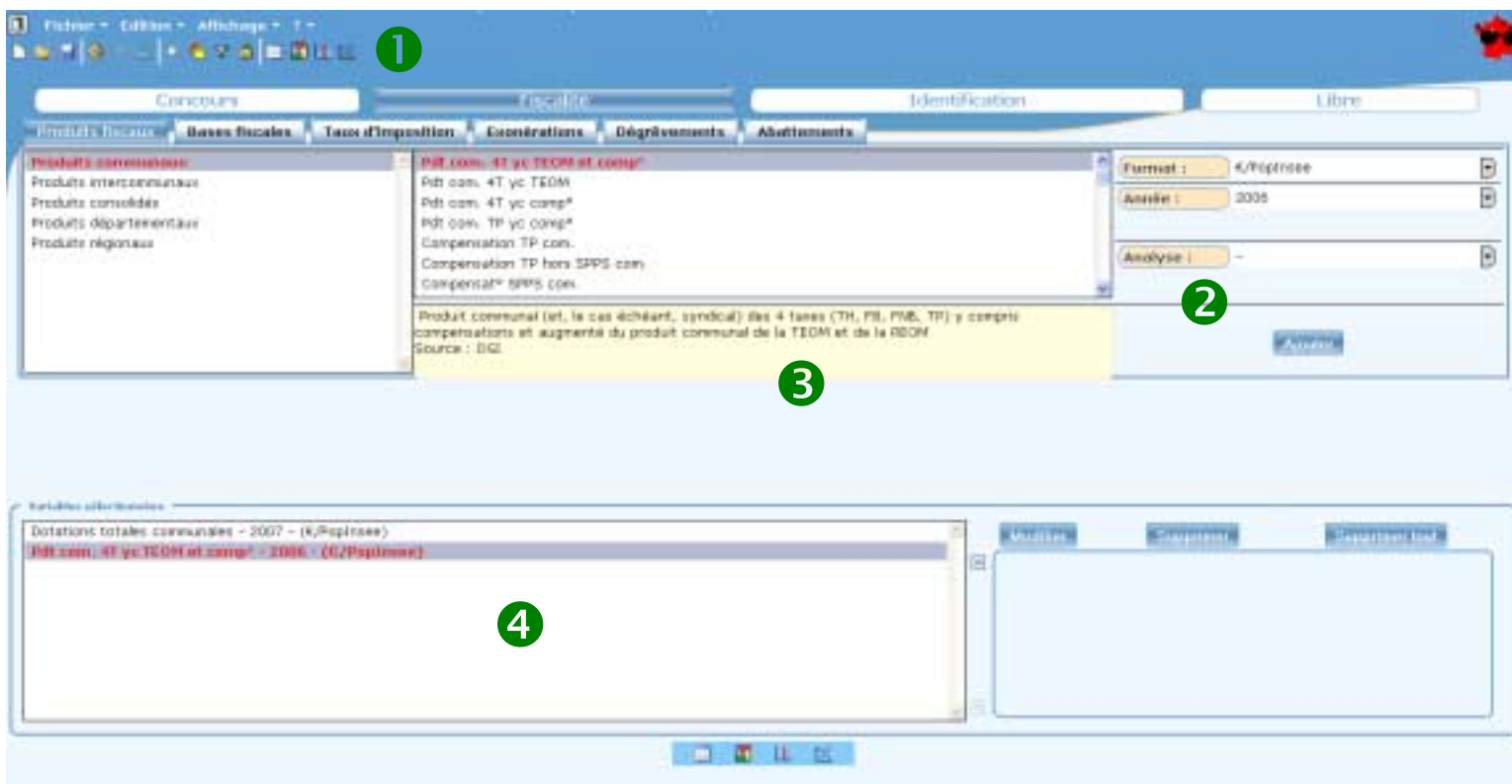
Le "but du jeu" est de retirer les périmètre indésirables à droite avec les flèches appropriées, et de transférer les périmètres choisis de la fenêtre de gauche vers la fenêtre de droite, avec les autres flèches.

On peut ainsi créer des périmètre composites "sur mesure" :



Les outils de REPERES

- 1 La barre de menu  - Gestion et sélection des **variables**
 -  - Gestion des filtres en fonction des valeurs des variables sélectionnées
 -  - Création ou Modification du **périmètre** (par défaut le Loir-et-Cher)
- 2 Les paramètres permettent de choisir le **format**, l'**année** et un **type prédéfini d'analyse** pour chaque variable que l'on souhaite sélectionner
 - 3 La **définition** et la **source** de la variable sélectionnée
 - 4 Liste des **variables sélectionnées** avant l'affichage



Tableau

- 1 Choix du **niveau d'agrégation** des données
- 2 **Paramètres d'affichage** et export Excel
- 3 **Tri des données** par ordre croissant ou décroissant

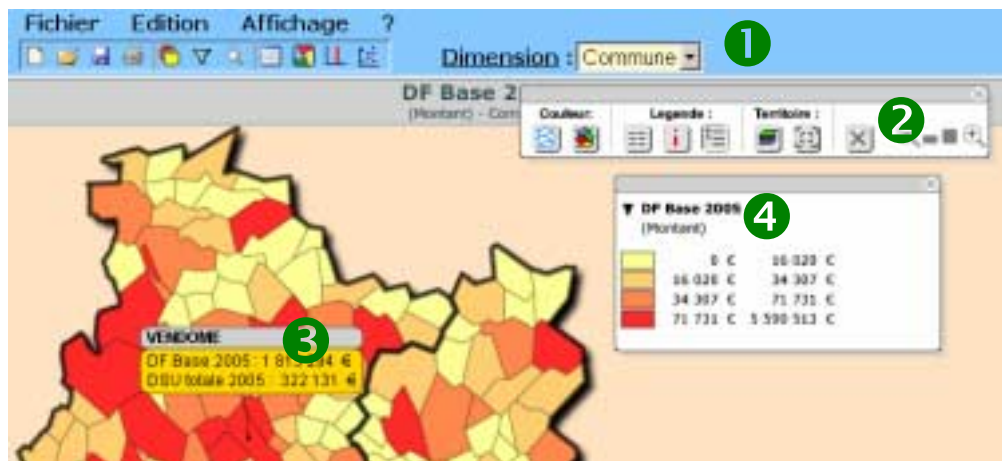
The screenshot shows a data table in the REPERES software. The table has the following structure:

N°	Commune	DF Base 2005 (C)	DSU totale 2005 (C)
1	BLOIS	5 590 513	1 458 733
1	BLOIS (1)	5 590 513	1 458 733
1	CHAUSSEE-SAINT-VICTOR	341 513	0
2	SAINT-DENIS-SUR-LOIRE	62 801	0
3	VILLEBAPPOU	192 275	0
4	VILLERBON	45 167	0
2	BLOIS 1ER CANTON (4)	641 756	0

Carte

1 Choix du **niveau d'agrégation** des données

2 **Barre d'outils** :
- choix des couleurs
- définition des classes
- activation des couches
- zoom et navigation



3 Affichage par double clic de l'**étiquette de la commune** avec les variables sélectionnées

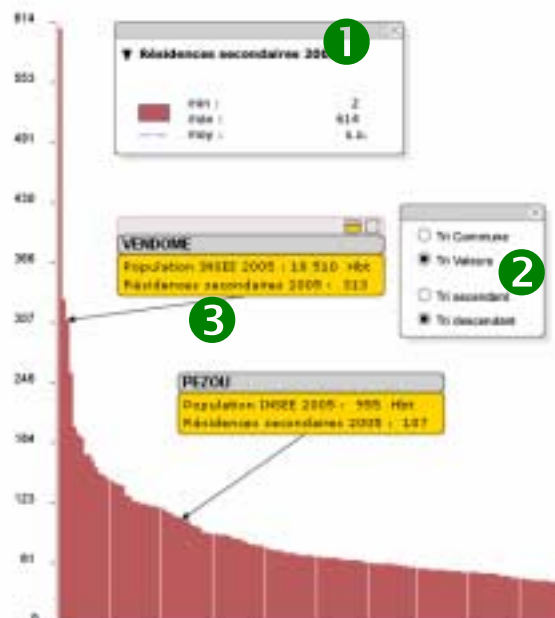
4 Choix de la **variable** cartographiée

Histogramme

1 Choix de la **variable** affichée

2 **Tri des données** par ordre croissant ou décroissant

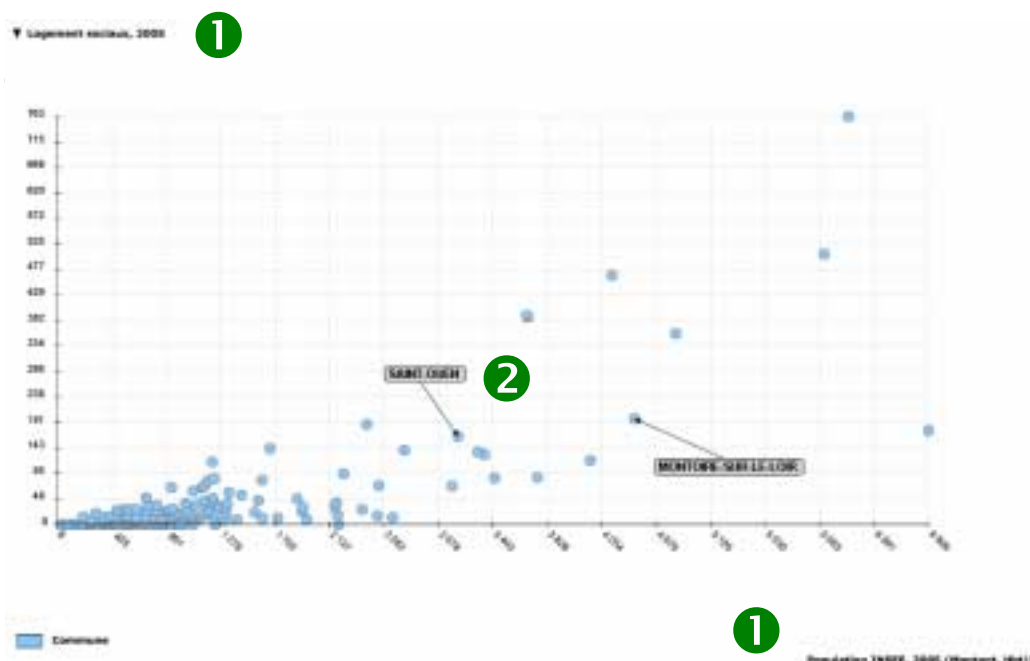
3 Affichage par double clic de l'**étiquette de la commune** avec les variables sélectionnées



Nuage de points

1 Choix des **variables** affichées

2 Affichage par double clic



Couches SIG



Il s'agit des couches d'informations géographiques utilisables dans les outils SIG basiques (**Arcview**, **MapInfo**, ...), communaux ou intercommunaux (**SIRAP**, **IMAGIS**, **INFO-TP**, **GeoVillage**, ...)

- 1 **Thème** rattaché à la couche SIG
- 2 **Couches disponibles** : téléchargement d'un fichier (.zip) contenant les couches aux formats Arcview (.shp) et/ou MapInfo (.tab)

Après téléchargement, ces données peuvent être intégrées directement dans votre SIG (par l'administrateur SIG), car les formats fournis sont reconnus par tous les logiciels du marché.

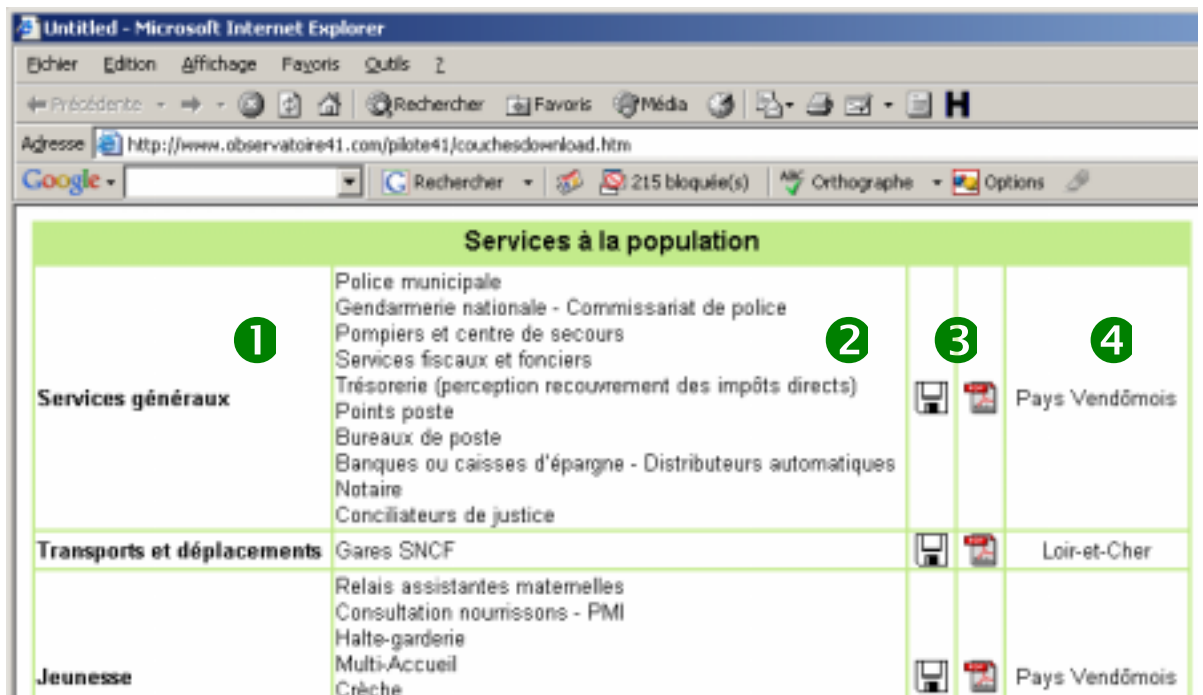
Vous pourrez alors croiser les informations géographiques fournies par PILOTE, et issues des différents partenaires (Observatoire, Conseil Général, DDEA, ...), avec vos propres informations (cadastre, PLU, réseaux, ...) sur les fonds IGN également mis à disposition par PILOTE 41.

- 3  **téléchargement** des couches de la thématique



Informations sur les couches
(projection, degré de précision, date de mise à jour des données)

- 4 **Territoire** disponible



Services à la population			
Services généraux	Police municipale	1	2
	Gendarmerie nationale - Commissariat de police		
Transports et déplacements	Pompiers et centre de secours	3	4
	Services fiscaux et fonciers		
	Trésorerie (perception recouvrement des impôts directs)		
	Points poste		
	Bureaux de poste		
	Banques ou caisses d'épargne - Distributeurs automatiques		
	Notaire		
	Conciliateurs de justice		
	Gares SNCF		
	Relais assistantes maternelles		
Consultation nourissons - PMI			
Jeunesse	Halte-garderie	5	6
	Multi-Accueil		
	Crèche		

Fonds documentaire



1 Rechercher

Sur des mots -clé

(garder "Tous les champs" coché pour une recherche sur tous les éléments de la fiche descriptive du document)

N.B. : pour connaître les règles de recherche (caractères spéciaux, caractères prohibés, ...)

→ consulter l'aide :

[Aide](#)

Recherche simple Recherche multi-critères

Vous pouvez lancer une recherche portant sur un ou plusieurs mots (titre, auteur, éditeur, ...).

tout type de document tout site

services population Rechercher Aide

Titres Auteurs

Tous les champs

Ou sur un **champ thématique**

→ par exemple, rechercher tous les documents concernant l'artisanat

Catégories

Environnement Géographie **Observatoire** Iconographie CAUE

Agriculture
Elevage, Politique Agricole Commune (PAC), Forêt - sylviculture, ...

Artisanat

Commerce extérieur
Exportation, Echanges internationaux, ...

Conditions de vie
Sports, Loisirs, Associations, ...

droit du travail

Emploi
35 heures, Emploi jeune, Qualification, ...

Environnement
Eau, Développement durable, Déchets, ...

2 Consulter les notices

1. développer la **notice** choisie

résultat de la recherche pour le(s) mot(s) services population

Titres 75 résultat(s) [afficher](#)

Editeurs 4 résultat(s) [afficher](#)

Tous les champs 10 premières notices sur 79 résultat(s) [Voir toutes les notices](#)

- Les études de l'observatoire, 34. Les services à la population - Syndicat mixte du Pays Beauce Val de
- Les études de l'observatoire, 35. Les services à la population - Syndicat mixte du Pays des Châteaux
- Les études de l'observatoire, 36. Les services à la population - Syndicat mixte du Pays de la Vallée de la Sarthe
- Les études de l'observatoire, 37. Les services à la population - Syndicat mixte du Pays Vendômois / Ob
- L'accès au logement des populations à très bas revenus dans l'agglomération de Tours
- Accès aux services Publics / INSEE in Atlas Echoir des régions 10, 2006
- L'adieu aux masses / Le Bras Hervé / Editions de l'Aube - 2002
- Annexes / INSEE in La France des services (2, [26/03/2007])
- Les arrondissements / INSEE in Atlas : la population de la France (2, 2006)

Titre de série : [Les études de l'observatoire, 37](#)

Titre : Les services à la population - Syndicat mixte du Pays Vendômois

Type de document : étude / enquête

Auteurs : [Observatoire](#), Auteur

Editeur : [Observatoire de l'Economie et des Territoires de Loir-et-Cher \(ELOIS\)](#)

Année de publication : 2006

Importance : 92 pages

2. ouvrir les **documents numériques associés** (le cas échéant)

→ double-cliquer sur l'icône



Quelques outils du fonds documentaire

1. Pour **revenir à la page de recherche**, ne pas utiliser les outils habituels du navigateur

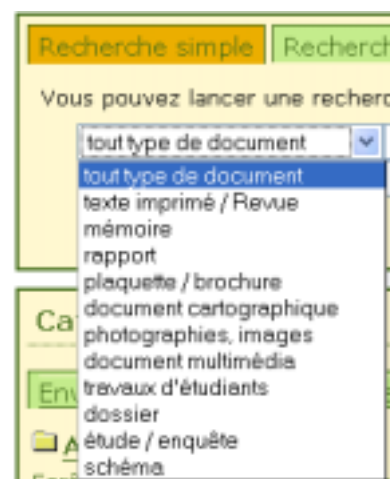
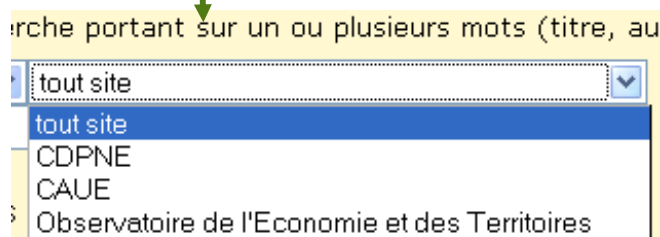
→ Utiliser, en haut de page, la commande

Retourner au premier écran avec les catégories...

2. pour **restreindre la recherche**, on peut :

→ sélectionner le type de document dans une liste déroulante

→ ou sélectionner l'organisme producteur de l'information



3. pour **restreindre la recherche**, on peut également créer une "recherche multi-critères", ...

...en composant soi-même sa requête à partir des "champs" d'information utiles, avec les opérateurs ET, OU, ...

