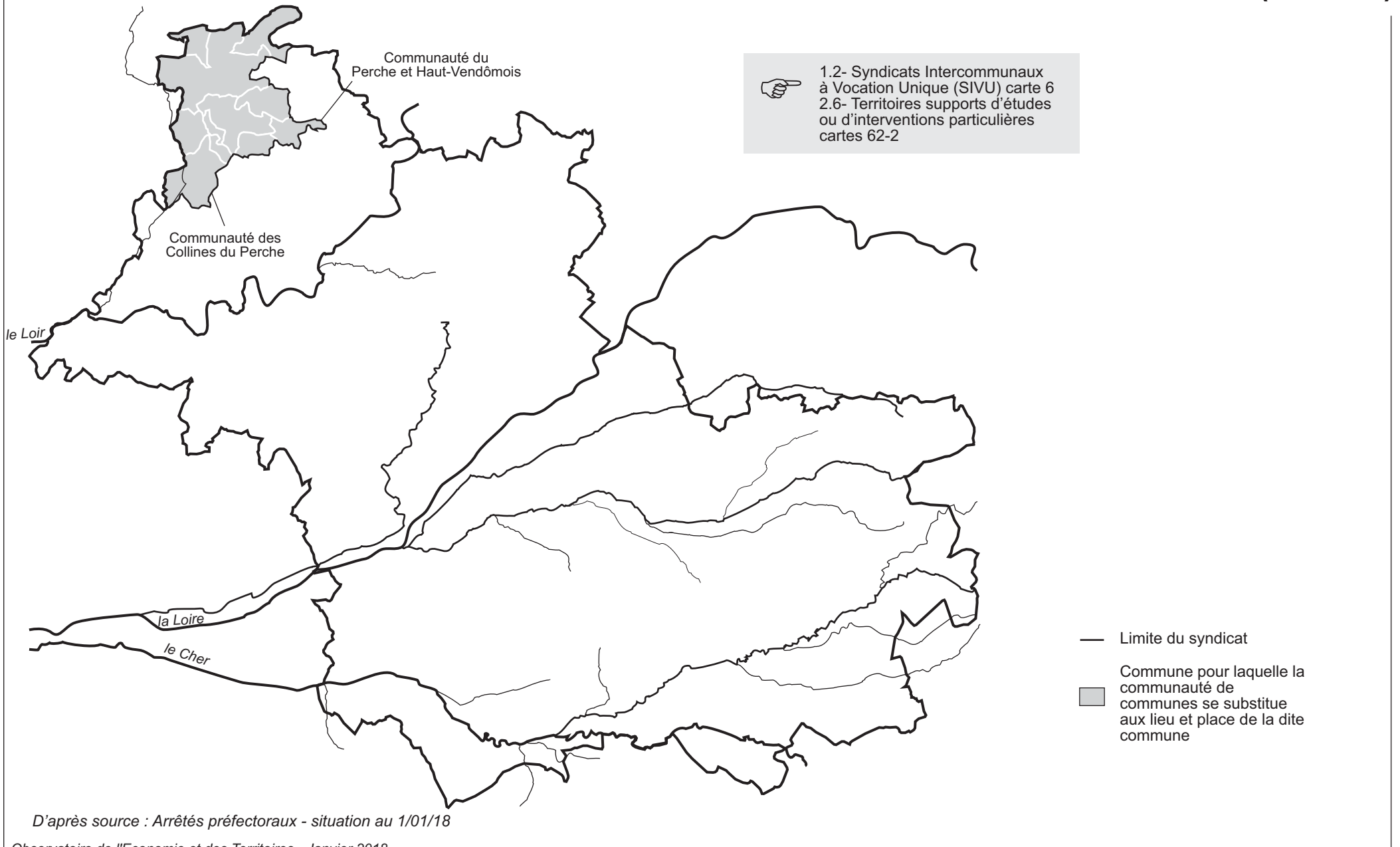
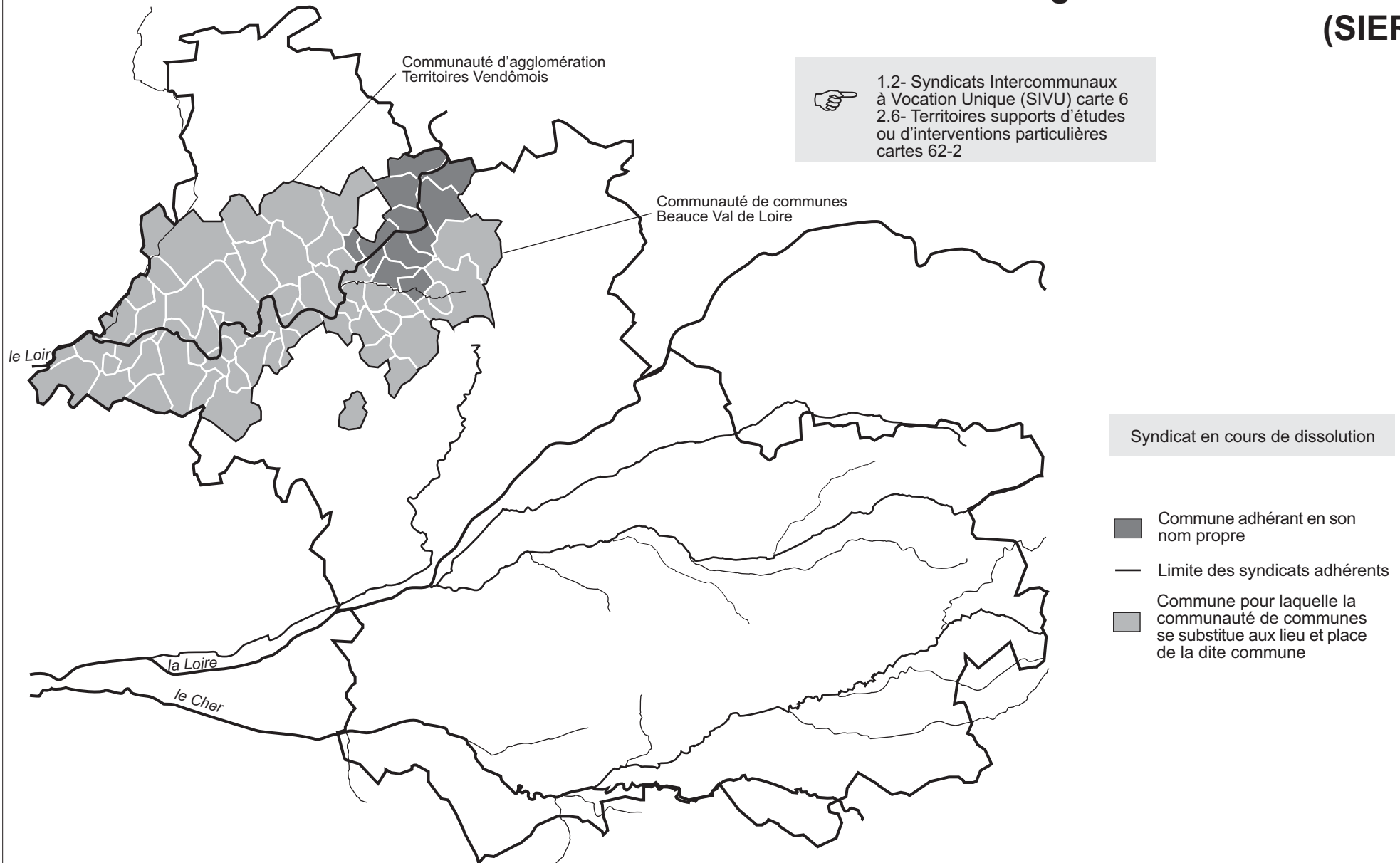


# Syndicat des Rivières des Collines du Perche (S.R.C.P)



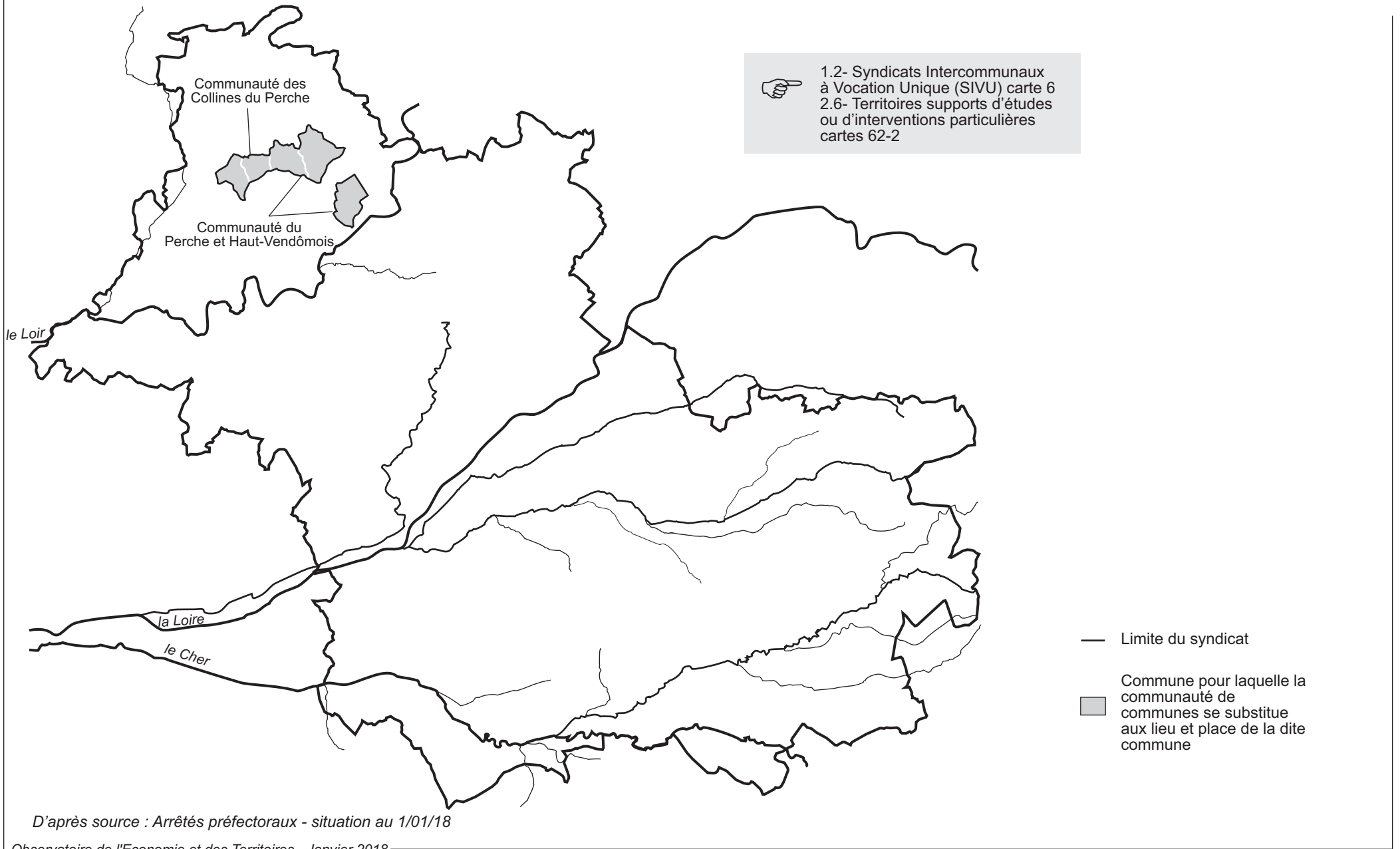
# Syndicat mixte Intercommunal d'Etudes, de Réalisation et d'Aménagement de la Vallée du Loir (SIERAVL)



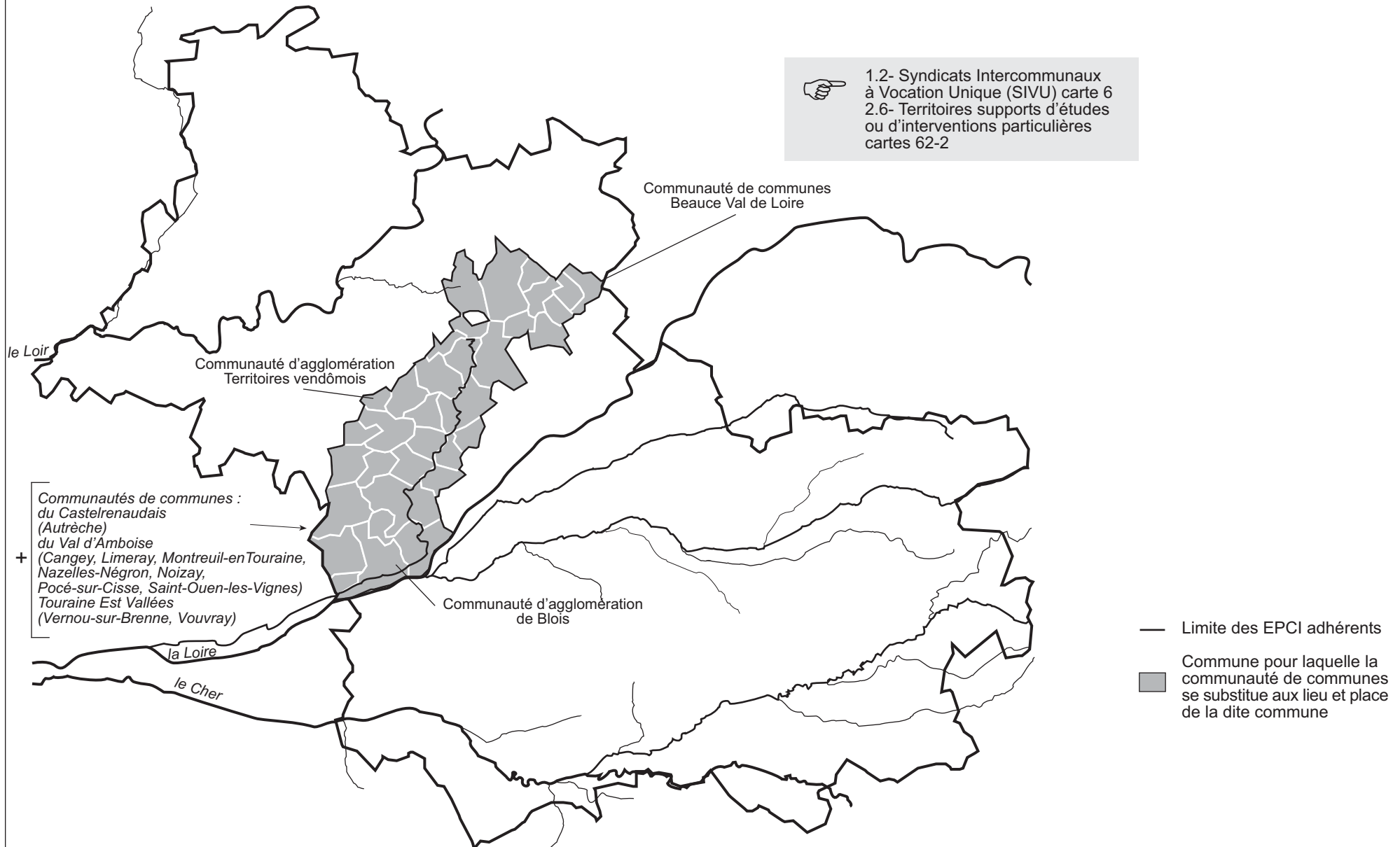
D'après source : Arrêtés préfectoraux - situation au 1/01/18

Observatoire de l'Economie et des Territoires - Janvier 2018

# Syndicat mixte d'aménagement du Gratteloup et du Boullon Amont



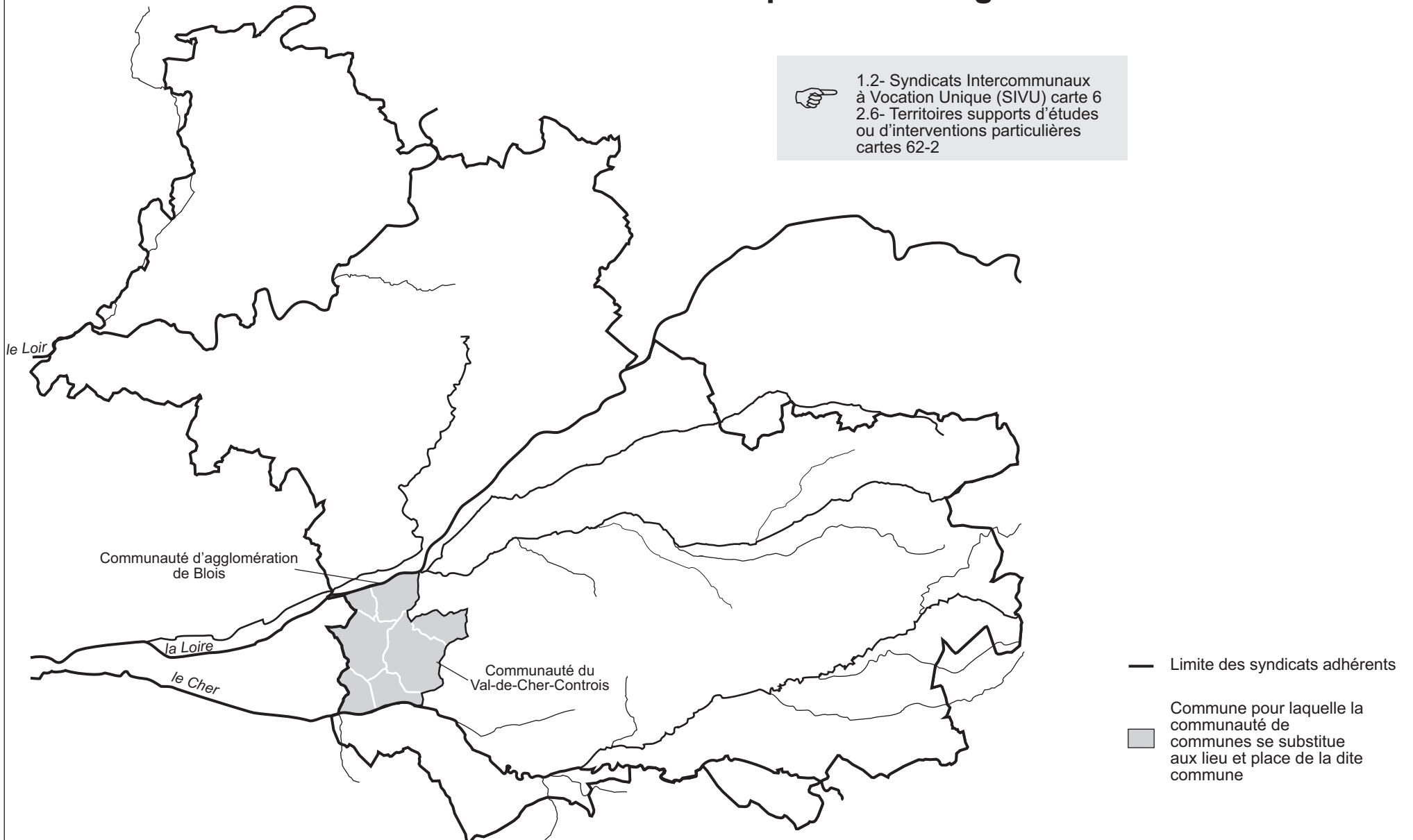
# Syndicat mixte du bassin de la Cisse



D'après source : Arrêtés préfectoraux - situation au 1/01/18

Observatoire de l'Economie et des Territoires - Janvier 2018

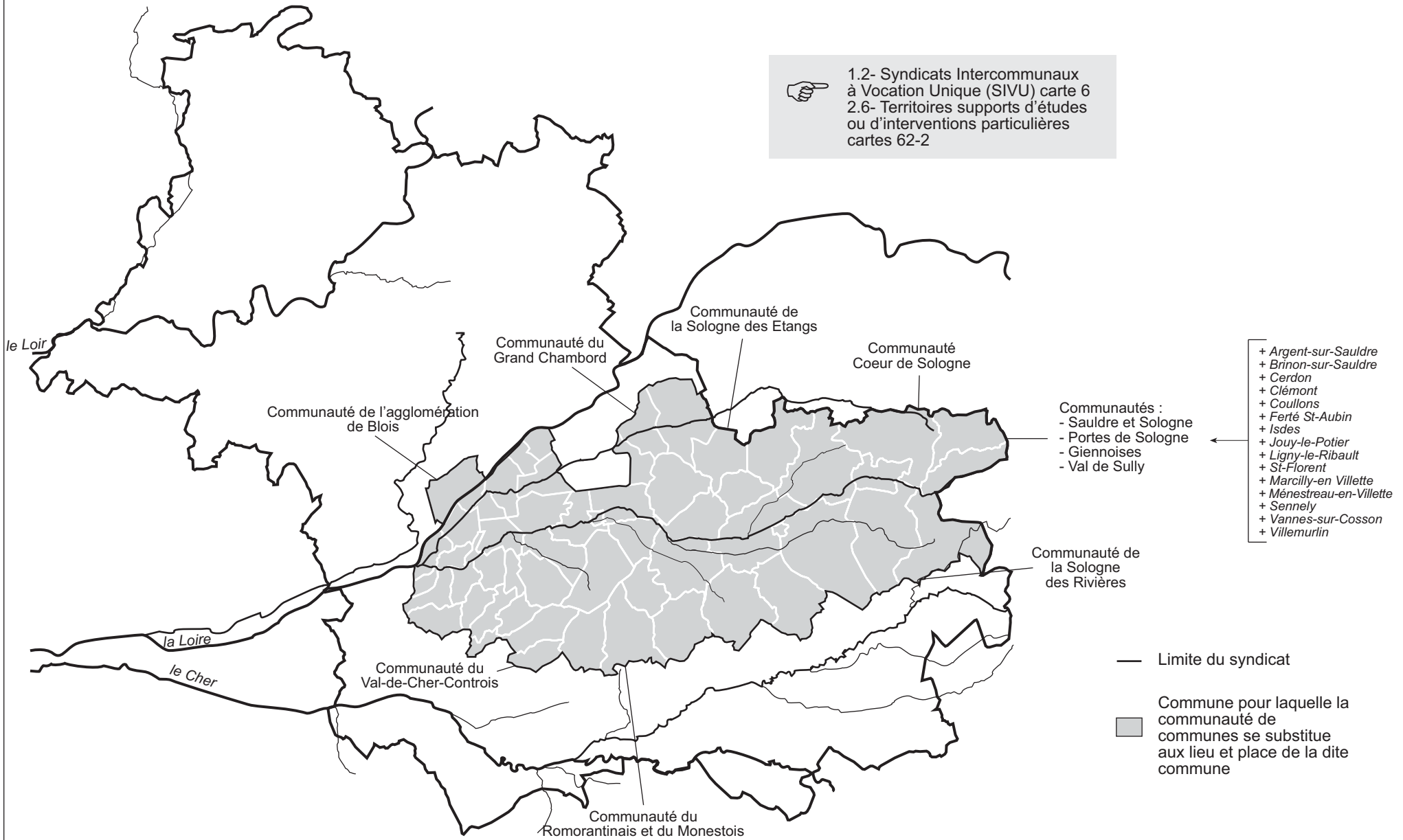
# Syndicat mixte d'études et de réalisation pour l'aménagement du bassin de la Masse



D'après source : Arrêtés préfectoraux - situation au 1/01/18

Observatoire de l'Economie et des Territoires - Janvier 2018

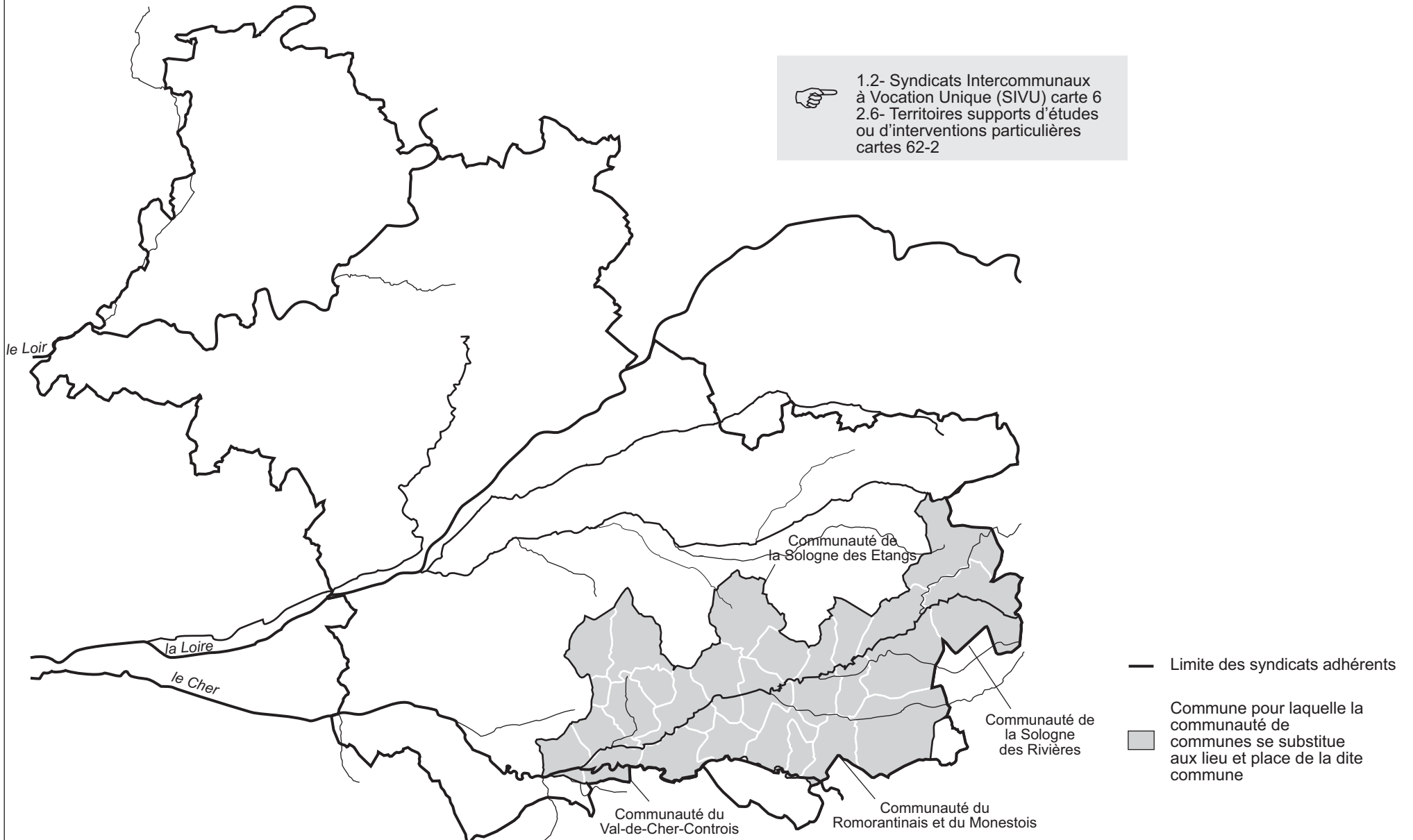
# Syndicat mixte d'Entretien du Bassin du Beuvron



D'après source : Arrêtés préfectoraux - situation au 1/01/18

Observatoire de l'Economie et des Territoires - Janvier 2018

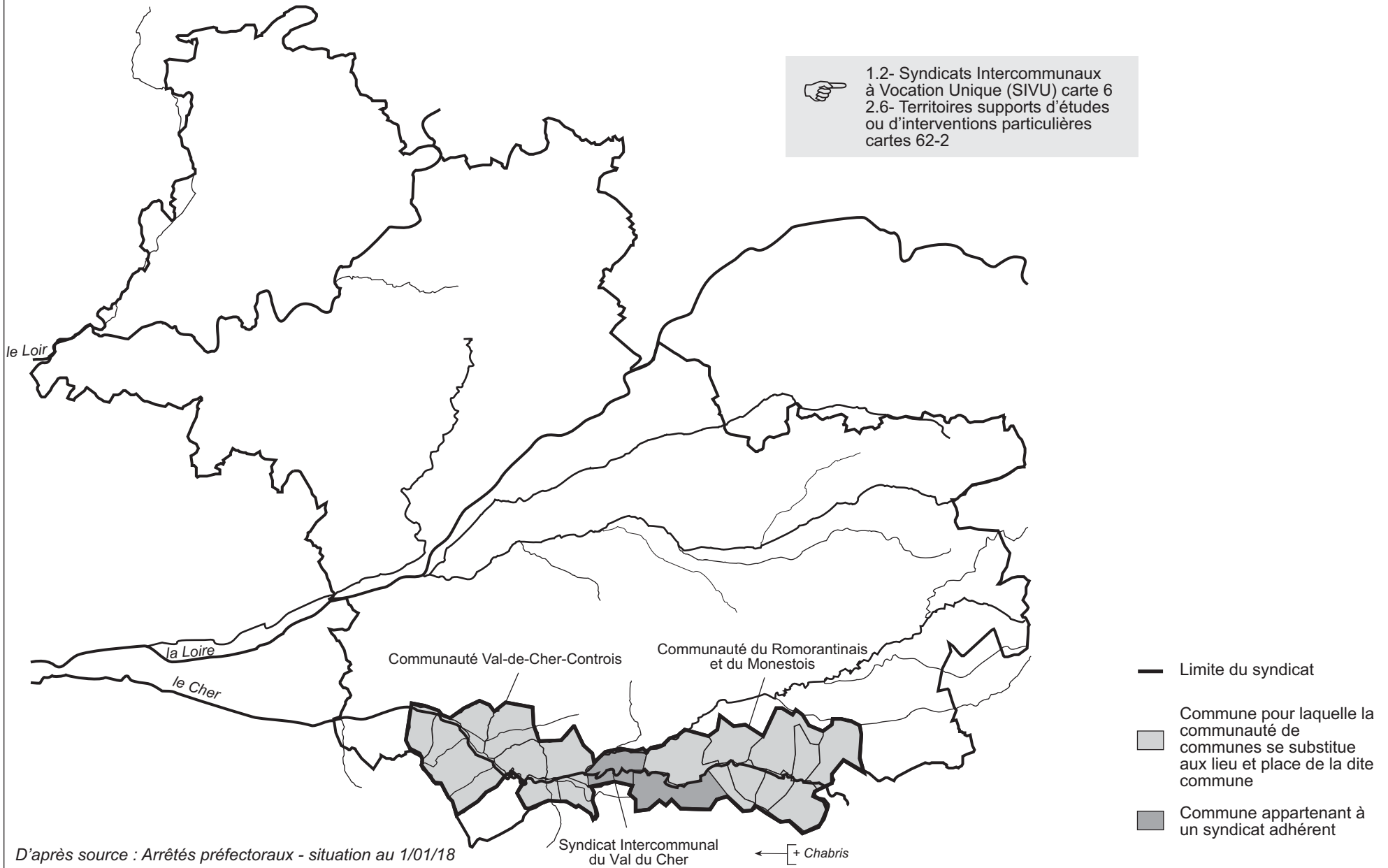
# Syndicat mixte d'aménagement du Bassin de la Sauldre



D'après source : Arrêtés préfectoraux - situation au 1/01/18

Observatoire de l'Economie et des Territoires - Janvier 2018

# Syndicat mixte d'aménagement du Lit du Cher

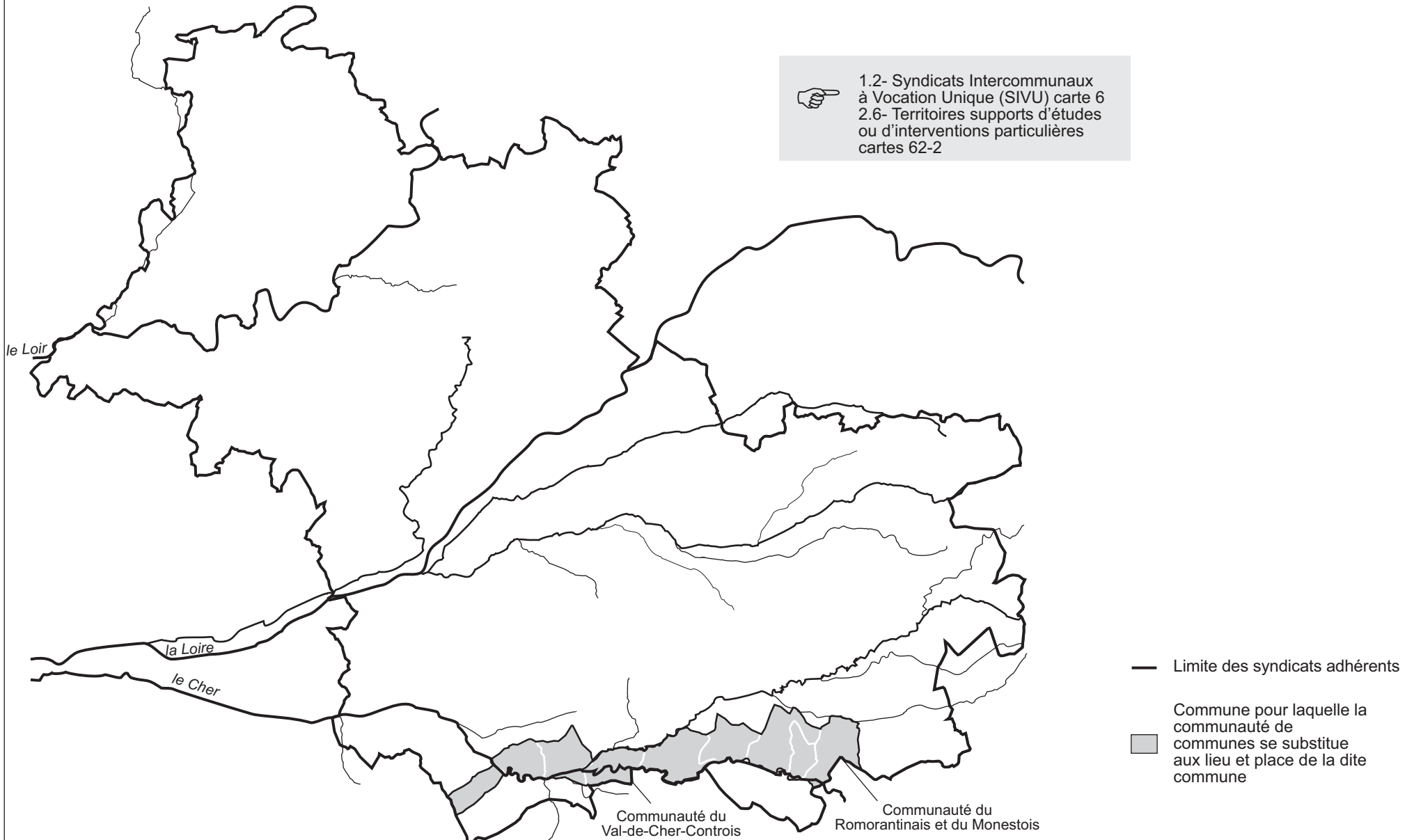


D'après source : Arrêtés préfectoraux - situation au 1/01/18

Observatoire de l'Economie et des Territoires - Janvier 2018



# Syndicat mixte du canal du Berry



D'après source : Arrêtés préfectoraux - situation au 1/01/18

Observatoire de l'Economie et des Territoires - Janvier 2018

## Syndicats mixtes de rivières

| N° | Nom de l'établissement<br>(en gras : siège de l'établissement)   | Année<br>de<br>création | Compétences   | Population<br>statistique<br>en 2015 | Nombre d'adhérents<br>communes | EPCI | Modifications de périmètre ou d'adhérents<br>depuis la création  |
|----|--|-------------------------|---|--------------------------------------|--------------------------------|------|--|
| 01 | Syndicat des Rivières des Collines du Perche (SRCP)<br>(siège à <b>Sargé-sur-Braye</b> )   | 2018                    | Aménagement des bassins versant de la Grenne et du Couëtron, du Roclane et de la portion de bassin de la Braye sur les communes adhérentes,<br>Entretien et aménagement des cours d'eau,<br>Protection et restauration des sites, des écosystèmes aquatiques et des zones humides ainsi que des formations boisées riveraines.  | 6 027                                |                                | 2    | ➤ Adhésion des communautés de communes des Collines du Perche et du Perche et Haut-Vendômois (2018)  |
| 02 | Syndicat mixte Intercommunal d'Etudes, de Réalisation et d'Aménagement de la Vallée du Loir (SIERAVL)<br>(siège à <b>Vendôme</b> )<br><br><b>En cours de dissolution</b> | 1966                    | Etudes puis réalisation et entretien des travaux et ouvrages d'intérêt collectif nécessaires à l'aménagement du Loir, de ses affluents et des émissaires principaux pour assurer l'écoulement, la régulation des eaux, l'amélioration de l'usage touristique de la rivière et des aspects environnementaux de la vallée<br>Information de la population sur les enjeux liés au Loir et à sa vallée.<br>Participation comme coordinateur à des travaux d'intérêt collectif qui peuvent être réalisés par des particuliers, sur leur domaine privé.<br>Participation à la lutte contre les animaux pouvant porter préjudice aux berges et aux ouvrages.   | 56 946                               | 10                             | 2    | + Pezou (1973)<br>+ La Chapelle-Enchérie, Renay et Rocé (2016)<br>➤ Adhésion de la Communauté de communes du Pays de Vendôme (2003)<br>➤ Adhésion de la Communauté de communes des Coteaux de la Braye (2011) devenue communauté Vallées Loir et Braye en 2014<br>➤ Beauvilliers, Epiais, Oucques, Sainte-Gemmes et Vievy-le-Rayé substituées par la communauté de communes Beauce Val de Loire (2016)<br>➤ Adhésion de la communauté d'agglomération Territoires Vendômois (2017) |
| 03 | Syndicat mixte d'aménagement du Gratteloup et du Boulon Amont<br>(siège à <b>Chauvigny-du-Perche</b> )   | 1977                    | Restauration et aménagements du Gratteloup et de ses affluents<br>Aménagements de fossés et création de vallées pour permettre des drainages.   | 1 193                                |                                | 2    | ➤ Adhésion des communautés de communes des Collines du Perche et du Perche et Haut-Vendômois (2018)  |
| 04 | Syndicat mixte du bassin de la Cisse<br>(siège à <b>Herbault</b> )   | 2012                    | Portage, animation et coordination des dispositifs contractuels liés à la restauration et la gestion/protection des ressources en eau et milieux aquatiques à l'échelle du bassin versant de la Cisse (contrat de bassin versant, contrat de restauration et d'entretien, projet agro-environnementaux,...) en lien avec les partenaires financiers potentiels (Agence de l'eau Loire-Bretagne, région Centre-Val de Loire, Etat, Union Européenne,...).<br><br>Réalisation des travaux liés à la gestion, restauration et l'entretien des cours d'eau du bassin versant de la Cisse et les études préalables nécessaires à la réalisation de ces travaux.<br><br>Réalisation des actions de sensibilisation, de la communication et de pédagogie en lien avec l'eau et les milieux aquatiques. | 41 996                               |                                | 6    | ➤ Adhésion de la communauté Beauce Val de Loire (2016)<br>➤ Adhésion des communautés : d'agglomération de Blois, d'agglomération Territoires vendômois, du Castelrenaudais, Touraine Est Vallées et du Val d'Amboise (2018)  |
| 05 | Syndicat mixte d'études et de réalisation pour l'aménagement du bassin de la Masse<br>(siège à <b>Vallières-le-Grandes</b> )   | 1980                    | Aménagement de la rivière et du bassin versant.   | 9 936                                |                                | 2    | ➤ Adhésion de la communauté d'agglomération de Blois et de la communauté de communes Val-de-Cher-Controis (2018)   |

|    |   |      |   |         |    |   |
|----|---|------|---|---------|----|---|
| 06 | Syndicat mixte d'Entretien du Bassin du Beuvron<br>(siège à <b>Bracieux</b> )<br><br><b>Fonctionnement du syndicat dit à la carte</b> | 1996 | Entretien du bassin du Beuvron, de ses affluents et de la Bièvre.   | 144 047 | 11 | <ul style="list-style-type: none"> <li>➤ Adhésion des syndicats intercommunaux du Centre Cosson et du Bas Cosson (2008)</li> <li>➤ Adhésion du syndicat intercommunal du bassin du Cosson (2009)</li> <li>➤ Adhésion de la communauté d'agglomération de Blois, des communautés de communes de la Sologne des Etangs, du Grand Chambord, de la Sologne des Rivières, de Cœur de Sologne, du Romorantinais et du Monestois, du Val-de-Cher-Controis, de la Sauldre et Sologne, des Portes de Sologne, Giennes et du Val de Sully (2018)</li> </ul> |
| 07 | Syndicat mixte d'aménagement du Bassin de la Sauldre<br>(siège à <b>Romorantin-Lanthenay</b> )  | 1980 | Aménagement et entretien des cours d'eau du bassin de la Sauldre.   | 47 982  | 4  | <ul style="list-style-type: none"> <li>➤ Adhésion des communautés de communes de la Sologne des Etangs, de la Sologne des Rivières, du Romorantinais et du Monestois, du Val-de-Cher-Controis (2018)</li> </ul>   |
| 08 | Syndicat mixte d'aménagement du Lit du Cher<br>(siège à <b>Mennetou-sur-Cher</b> )  | 1978 | Etude et réalisation des travaux destinés à protéger la Vallée du Cher contre les risques d'inondation.   | 31 752  | 3  | <p>Dissolution du Syndicat du Cher canalisé (2007)<br/>+ Angé, Châtillon-sur-Cher, Couffy, Noyers-sur-Cher, Pouillé, St-Aignan-sur-Cher, St-Romain-sur-Cher et Thésée (2013), Mareuil-sur-Cher (2015)</p> <ul style="list-style-type: none"> <li>➤ Adhésion des communautés de communes du Romorantinais et du Monestois, du Val-de-Cher-Controis (2018)</li> </ul>   |
| 09 | Syndicat mixte du canal du Berry<br>(siège à <b>Selles-sur-Cher</b> )   | 1956 | Assurer le maintien en eau de la section du canal de Berry déclassé, situé sur le territoire du département de Loir-et-Cher, de la limite du département du Cher à la commune de Noyers-sur-Cher.<br><br>Effectuer toutes études nécessaires au maintien ou au rétablissement des conditions de la navigation sur le canal de Berry, ainsi que l'exploitation et la gestion de la navigation sur cette voie d'eau ; tout travail d'infrastructure permettant d'assurer la continuité de la voie d'eau, le maintien d'une ligne d'eau garantissant la navigation et le franchissement des biefs. | 20 116  | 2  | <ul style="list-style-type: none"> <li>➤ Adhésion des communautés de communes du Romorantinais et du Monestois, du Val-de-Cher-Controis (2018)</li> </ul>   |



1.2- Syndicats Intercommunaux à Vocation Unique (SIVU) carte 6 et 2.6- Territoires supports d'études ou d'interventions particulières cartes 62-2