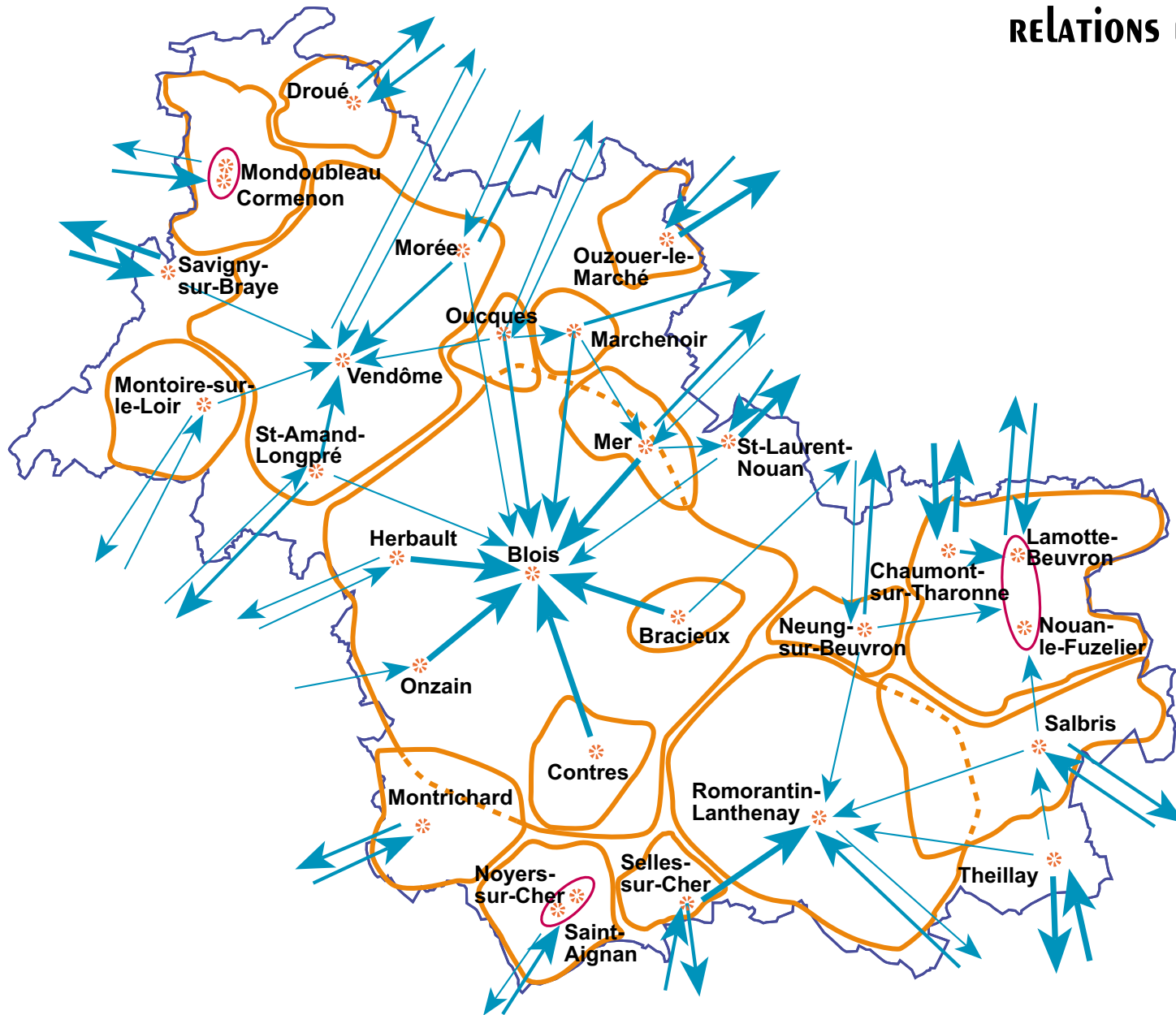








AIRES D'INFLUENCE DES PÔLES ET RELATIONS ENTRE PÔLES EN 1999



Analyse des relations domicile-travail entre pôles et avec l'extérieur du département

-  liaison comprise entre 5 et 10 %
-  liaison comprise entre 10 et 20 %
-  liaison supérieure à 20 %

-  pôle attractif
-  site multipolaire
-  aire d'influence d'un pôle ou d'un site multipolaire

Les pôles de Blois, Romorantin, Vendôme et Montrichard comprennent plusieurs communes :

Blois / la Chaussée-Saint-Victor / Fossé / Saint-Gervais / Villebarou / Vineuil, Romorantin-Lanthenay / Pruniers-en-Sologne / Villefranche-sur-Cher, Vendôme / Naveil / Saint-Ouen, Montrichard / Saint-Julien-de-Chédon

Flux calculés sur la base :

- au départ d'un pôle du département :
- proportion des actifs résidents travaillant dans un autre pôle du Loir-et-Cher ou à l'extérieur,
- en provenance de l'extérieur du département :
- proportion des emplois d'un pôle occupés par des résidents extérieurs au Loir-et-Cher