

OBSERVATOIRE DE L'ÉCONOMIE ET DES TERRITOIRES

Programme de travail 2024

arrêté par le Conseil d'administration le 16 février 2024.



OBSERVATOIRE
DE L'ÉCONOMIE
ET DES TERRITOIRES

Sommaire

| | |
|--|-----------|
| Cadre général | 3 |
| 1 – Diffusion des connaissances | 5 |
| 2 – Territoires et dynamiques locales | 10 |
| 3 – Economie et tourisme | 14 |
| 4 – Social et santé | 22 |
| 5 – Cadre de vie et services | 27 |
| 6 – Environnement | 35 |
| Récapitulatif des projets 2024 | 39 |
| Liste des membres de l’Observatoire | 42 |

Cadre général

AVERTISSEMENT

La liste des projets inscrits dans le programme de travail a été arrêtée par le Conseil d'administration avec quelques réserves. **Certains travaux pourront si besoin être décalés, au moins en partie, sur 2025.** Cela concerne surtout ceux qui n'ont pas fait l'objet d'un classement en "action prioritaire".

D'autre part, plusieurs propositions des membres de l'Observatoire nécessiteront encore d'être précisées dans leurs objectifs et leurs attendus, voire d'être re-dimensionnées afin de pouvoir être effectivement maintenues dans ce programme.



L'Observatoire mène une action d'intérêt économique général

L'Observatoire exerce **une action d'intérêt économique général** destinée à faciliter le partage et la mise à disposition en libre accès d'analyses et d'informations actualisées sur le Loir-et-Cher et ses territoires limitrophes, au plus grand nombre (acteurs socio-économiques, tant publics que privés, et grand public), de manière à leur donner une meilleure compréhension des phénomènes économiques, sociaux et environnementaux à l'œuvre localement, à éclairer leur prise de décisions en vue de répondre le mieux possible aux besoins du territoire et de permettre indirectement aux habitants d'avoir accès à des services publics, mais aussi privés, mieux adaptés et donc d'une meilleure qualité.

L'Observatoire exerce ses missions selon les axes suivants :

- **actualisation en continu de très nombreuses données accessibles librement dans le site portail PILOTE41**, au besoin en organisant des campagnes de collecte d'informations, y compris par enquêtes,
- enrichissement des **outils facilitant la consultation et l'appropriation des informations par les internautes** (*moteurs de recherche par thématiques, atlas socioéconomiques ou thématiques, répertoires, « Loir-et-Cher et Indre-et-Loire à découper », etc.*),
- administration, maintenance, développement et déploiement des **applications WebSIG mises à la disposition des collectivités et de nombreux partenaires**, adaptées à leurs domaines de compétences, leur permettant d'accéder et de croiser des données de sources multiples, actualisées, valorisées dans leur dimension géographique, et facilitant la formalisation de leurs projets,
- actualisation de **tableaux de bord de suivi** et réalisation **d'études dans différents domaines** (*dynamiques territoriales, démographie, économie et conjoncture, tourisme, domaine social, éducation, santé, services à la population, politique de la ville, cadre de vie, biodiversité et effets du changement climatique, etc.*), **mis en ligne sur Pilote41 et accessibles librement**,
- apports de connaissance en **réponse à des demandes d'informations ponctuelles** (tous publics) ou au sein de **groupes de travail ou de réflexion**.



Au service de la connaissance des territoires

Chaque année, le Comité de programmation, ouvert à tous les membres de l'Observatoire, recueille et examine les différentes suggestions de travaux émises par ces derniers ou par les services-mêmes de l'Observatoire. Il les soumet ensuite à l'approbation du conseil d'administration.

Chaque proposition, même si elle répond à un objectif précis, porte en elle des valeurs d'intérêt général pour les autres membres. **Les travaux réalisés par l'Observatoire restent sa propriété et peuvent ainsi être mutualisés**, notamment les méthodologies développées qui sont souvent reproductibles d'un territoire à un autre, ou d'une problématique à une autre.

Ces travaux, qui interviennent à des échelles très variées, sont menés en mode projet, associant les domaines d'expertise de chacun des collaborateurs de l'Observatoire. Ce dernier dispose en effet d'équipes complémentaires, composées d'une part de chargé(e)s d'études qui analysent les territoires et d'autre part de techniciens, notamment dans le domaine des SIG, qui permettent de diffuser ces connaissances via des outils performants mais simples à utiliser et consultables sur des supports accessibles à tous.

Selon les sujets, l'Observatoire travaille seul ou en partenariat avec d'autres entités.






Six grandes thématiques


1. Diffusion des connaissances
2. Territoires et dynamiques locales
3. Activités et tourisme
4. Social et santé
5. Cadre de vie et services
6. Environnement



Clé de lecture

1. Les **projets nouveaux** pour 2024 sont signalés par la mention  Action nouvelle.
2. Les **travaux et projets prioritaires** sont signalés par la mention  ACTION PRIORITAIRE.
3. Le pictogramme  indique le territoire d'étude.

L'absence de cette indication signifie que l'action concerne l'ensemble des territoires d'intervention de l'Observatoire.

4. La frise du temps indique l'échéance prévue ou souhaitée  (février dans cet exemple).

L'absence de cette frise du temps indique que l'action se déploie de façon continue sur l'ensemble de l'année, ou qu'il n'a pas d'échéance définie.

5. La plupart de ces travaux (ceux réalisés à l'échelle du Loir-et-Cher) bénéficie d'un **soutien financier du Conseil départemental de Loir-et-Cher**. Les partenariats ou les soutiens financiers avec d'autres structures sont précisés le cas échéant.



Diffusion des connaissances



Consolidation des données

L'Observatoire suit, collecte, intègre ou structure chaque année dans ses bases informatiques près d'un millier de séries de données, y compris géographiques, qu'il obtient auprès de plus de **200 fournisseurs différents**.

L'Observatoire collecte également beaucoup d'informations, de nature qualitative, en vue d'actualiser ses fichiers (associations, services, zones d'activités, etc.) ou de réaliser une veille sur les territoires (rapports d'activités d'organismes sociaux, comptes rendus communautaires par exemple).

L'investigation de nouveaux champs d'études ou l'approfondissement de certains conduisent très régulièrement à l'intégration de nouvelles séries dans ses bases.

Ce travail de collecte, au cœur des missions de l'Observatoire, sera naturellement poursuivi notamment, sans être exhaustif, sur les bases de données suivantes :

- **Recensement de population** (intégration et exploitation des nouveaux millésimes)
- **Cadastre** (intégration du dernier millésime sur le Loir-et-Cher et l'Indre-et-Loire puis mise à disposition auprès des collectivités concernées dont CD41)
- **Découpages territoriaux** (actualisation permanente des découpages du « **Loir-et-Cher à découper** »)
- **Indicateurs économiques** (actualisation en continu des principaux indicateurs du **Tableau de bord de la conjoncture** du Loir-et-Cher)
- **Fichier des entreprises** (actualisation permanente, enrichissement et géolocalisation du fichier sur les entreprises dans le cadre d'un partenariat avec la CCI de Loir-et-Cher, la Chambre d'agriculture de Loir-et-Cher et la CMA Centre Val de Loire)
- **Producteurs locaux et artisans des métiers de bouche** en partenariat avec la Chambre de Métiers et de l'Artisanat et la Chambre d'agriculture (pour actualisation des applications locales endirectdenosfermes.fr et saveurs41.fr).
- **Services à la population** (dont Espaces France services et points numériques alimentant l'application ADELE41, aujourd'hui, et le Portail des services de la vie quotidienne, très prochainement)
- **Parc locatif social** (intégration et géolocalisation au bâti du dernier millésime du RPLS, mise à jour d'un fichier commun des bailleurs).

◆ ACTION PRIORITAIRE

L'Observatoire a développé et mis en place de nombreux outils afin de donner accès à ses données et analyses. Ceux-ci ont donc vocation à être maintenus et actualisés de façon prioritaire, qu'il s'agisse de la plateforme Pilote41, des applications Websig et des tableaux de bord qui leur sont attachés, des atlas socioéconomiques ou encore des moteurs de recherche.

Pilote41 – Refonte

La plate-forme Pilote41 est l'espace qui centralise l'ensemble des informations diffusées par l'Observatoire : publications, cartes, données, outils... . Cette **3^e refonte complète** de notre plate-forme, commencée fin 2023, se terminera au 1^{er} semestre. Celle-ci consiste à mettre à niveau le socle technique, moderniser la navigation et l'ergonomie, toiletter et mettre à jour les contenus. *Avec le soutien financier du Conseil départemental de Loir-et-Cher et le Conseil régional Centre-Val de Loire.*

|01|02|03|04|05|06|07|08|09|10|11|12|

◇ ACTION PRIORITAIRE

Opendata

La mise à disposition auprès des plateformes open data locales des jeux de données, ne présentant aucun caractère sensible et constitués ou agrégés par l'Observatoire, sera poursuivie. Cette action s'inscrit dans le cadre des démarches régionales et départementales d'ouverture de la donnée. *En partenariat avec le Conseil départemental de Loir-et-Cher et les EPCI de Loir-et-Cher.*

Application WebSIG générique

Maintenance et évolution fonctionnelle du **WebSIG « Territoires »** (consultation du cadastre, des documents d'urbanisme et de la plupart des données géolocalisées des territoires). Accompagnement et formation des utilisateurs.

◇ ACTION PRIORITAIRE

Upgrade de l'infrastructure WebSIG

L'infrastructure WebSIG de l'Observatoire est aujourd'hui mise à disposition de nombreux partenaires pour des thématiques et des usages de plus en plus nombreux. Afin d'accompagner l'évolution des technologies, une nouvelle **montée de version** devient nécessaire, accompagnée d'une **migration vers un hébergement plus robuste**.

|01|02|03|04|05|06|07|08|09|10|11|12|

◇ ACTION PRIORITAIRE

Applications WebSIG métier

Maintenance et évolution fonctionnelle, en cas de besoin, des applications WebSIG dédiées à :

- Balisage des **sentiers de randonnée**. *En partenariat avec le CDRP41*
- **Plans d'eau et parcours de pêche**. *En partenariat avec la Fédération de pêche de Loir-et-Cher*
- WebSIG sur le **parc locatif social**. *Partenariat et participation financière de Terres de Loire Habitat*

Loir-et-Cher

Annuaire des élus et des territoires

Actualisation de la base de données sur les **EPCI et les élus de Loir-et-Cher** et plus particulièrement ceux présidant ou administrant les différents **syndicats intercommunaux**.

Cette actualisation donnera lieu à une enquête spécifique.

En partenariat avec l'Association des maires de Loir-et-Cher et le Conseil départemental de Loir-et-Cher.

↕ Loir-et-Cher

Atlas socio-économiques

Actualisation et enrichissement de l'**Atlas socio-économique du Loir-et-Cher** proposant plus de 400 indicateurs cartographiés à l'échelle des territoires.

Consolidation et mise à jour du **volet social**, notamment l'intégration d'une sélection de ces indicateurs dans les portraits de territoire téléchargeables.

↕ Loir-et-Cher

Actualisation et enrichissement de l'**Atlas socio-économique des départements/territoires membres**.

↕ Loiret, Eure-et-Loir, Indre-et-Loire
Territoires de la Loire Patrimoine mondial

Montée de version du socle technique (Geoclip) et migration vers un nouveau serveur.

Acquisition, installation et prise en main d'une **API** facilitant l'intégration des indicateurs de l'atlas dans Pilote41.

◇ ACTION PRIORITAIRE

[COMMUNICATION]

Actions de communication et de formation

La diffusion des **Flash Info** continuera à être élargie avec une fréquence plus forte tandis que les partenariats avec la presse locale seront consolidés. L'expérimentation de nouveaux formats de communication (**tutoriels vidéo**, ...) sera poursuivie.

Les actions de **formation / sensibilisation** se poursuivront et seront renforcées, notamment sous la forme de webinaires ou en présentiel permettant une présentation et une prise en main à distance de l'atlas statistique interactif, du WebSIG « Territoires », voire de l'ensemble des outils de Pilote41. Des actions de formation à destination des élus seront organisées en partenariat avec l'Association des Maires ou avec le Conseil départemental de Loir-et-Cher pour les aider à prendre en main les outils de l'Observatoire. Ces actions pourront être intensifiées à l'issue de la livraison du nouveau site de l'Observatoire.

[EVENEMENTS]

Carrefour des Territoires

Une **6^{ème} édition du Carrefour des Territoires**, conjointement organisée par l'Association des maires de Loir-et-Cher, le CAUE de Loir-et-Cher et l'Observatoire, se tiendra en 2024, plutôt au 2^e semestre.

Les trois partenaires souhaitent faire **évoluer** cet événement afin de lui conférer un souffle nouveau. Il aura un format plus resserré et sera déconnecté du Congrès des Maires.

L'Observatoire poursuit les échanges et réflexions avec ses partenaires afin d'identifier un thème porteur pour chacune de ces structures et imaginer un format et une organisation à même de répondre aux attentes des publics cibles du Carrefour des Territoires.

◇ ACTION PRIORITAIRE

[TRAVAIL EN RESEAU]

Observation en réseau et participation à des groupes de réflexion

Poursuite et consolidation des nombreux partenariats déjà existants, l'objectif étant d'optimiser le **travail en réseau** et de participer à des **groupes de réflexion ou des réunions de commissions, de comités de suivi**.

A titre d'exemple, participation de l'Observatoire...

- à la **Plateforme régionale d'observation des données sociales**,
- au **CRT** et à l'**ADT** (travaux liés à l'observation du tourisme),
- à la **commission Etudes et Observation de DEV'UP**,
- etc.

L'Observatoire est notamment partie prenante du réseau **Do.TeRR** (réseau régional des données géographiques) animé par le **GIP Récia**. A ce titre, il participe à plusieurs groupes de travail du réseau, notamment sur les thèmes de :

- l'**adressage**, en parallèle de ses réflexions et travaux communs avec le SMO Val de Loire Numérique et l'Association des Maires de Loir-et-Cher,
- les **zones d'activités économiques** afin notamment de mettre en lien les démarches locales menées par les EPCI avec les démarches nationales et régionales (DEV'UP, Dreal Centre-Val de Loire)
- le **PCRS** (plan de corps de rue simplifié) ; à la suite de la réflexion partenariale lancée dès 2015 à l'initiative du Syndicat intercommunal de distribution d'énergie de Loir-et-Cher.

Concernant le dossier du **PCRS**, les travaux partenariaux menés à l'échelle départementale se sont accentués ces derniers mois, en lien avec les travaux menés à l'échelle régionale avec les acteurs concernés dont la Région Centre-Val de Loire. L'objectif est de pouvoir lancer en 2024 la production d'une **orthophotographie à très grande échelle**, au travers notamment de l'appui du Conseil départemental de Loir-et-Cher.

Dans le même esprit, poursuite des **partenariats spécifiques** mis en place avec plusieurs **communautés de communes ou d'agglomération** dans le domaine de l'observation territoriale, des SIG ou concernant l'adaptation aux périmètres communautaires d'outils de Pilote41.



Territoires et dynamiques locales



Bilan démographique

Actualisation du tableau de bord paru en 2023 dressant une **analyse fine de la baisse de population en Loir-et-Cher** à partir des dernières données disponibles : données d'état civil (naissances et décès jusqu'en 2023) et estimations de population au 1^{er} janvier 2024.

|01|02|03|04|05|06|07|08|09|10|11|12|

Loir-et-Cher

[ATTRACTIVITE DU TERRITOIRE]

Attractivité du Loir-et-Cher

Poursuite du partenariat étroit avec l'Agence d'attractivité du Loir-et-Cher autour de la **connaissance du territoire et des dynamiques** qui y sont à l'œuvre (apport d'éléments d'éclairage ponctuels). Appui technique à l'élaboration d'un **guide destiné aux nouveaux arrivants** sous la forme d'un outil de consultation numérique et mise à disposition d'un ensemble de données structurées et actualisées. *En partenariat avec l'Agence d'attractivité du Loir-et-Cher, Be LC.*

|01|02|03|04|05|06|07|08|09|10|11|12|

Loir-et-Cher

Attractivité de l'Indre

Participation à l'élaboration de la brochure semestrielle DATA 36 : mise à disposition de données actualisées dans les domaines de la santé, de l'économie, de l'emploi, de l'immobilier. *Proposition de l'Agence d'attractivité de l'Indre.*

|01|02|03|04|05|06|07|08|09|10|11|12|

Indre

[ANIMATION ET CONNAISSANCE DES TERRITOIRES]

Indre-et-Loire

Dans le cadre de la convention-cadre avec le **Conseil départemental d'Indre-et-Loire**, poursuite (maintenance, mise à jour de données, etc.) de la mise à disposition du **WebSIG « Territoires »** auprès des communautés de communes et des partenaires de ce département adhérents de l'Observatoire.

Déploiement auprès des collectivités intéressées des **WebSIG dédiés au développement économique** et à la **gestion de l'eau potable et de l'assainissement**, ainsi que de l'**Atlas des découpages étendu à l'Indre-et-Loire**.

Partage des expériences de travaux en particulier sur les approches méthodologiques (**référentiels métiers**, modèles de données...) et mise à disposition d'un **atlas socio-économique** dédié et l'**accompagnement** des utilisateurs publics de ces différents outils.

Démarche partenariale avec le Conseil départemental d'Indre-et-Loire, ses EPCI à fiscalité propre et plusieurs partenaires publics locaux du Département. Soutien financier du Conseil départemental d'Indre-et-Loire.

Indre-et-Loire

◇ ACTION PRIORITAIRE

Val de Loire Patrimoine Mondial

Poursuite et enrichissement des travaux dans le cadre de la convention avec la Mission Val de Loire : mise à disposition et évolution d'une cartographie **WebSIG** multithématiques aux partenaires (dont écoles et universités) de la Mission avec la possibilité d'une mise à jour collaborative et d'un **atlas socio-économique dédié**, fourniture d'**éléments de connaissance** des territoires pour alimenter les publications (par ex. Garzette de Loire, Loire vue du train) et les réflexions de la Mission, **accompagnement** et formation aux outils.

Actualisation du **portrait de territoire** réalisé à l'échelle du périmètre classé, des EPCI, des 4 départements et des 2 régions concernées à la suite de l'extension prévisible du périmètre de la zone cœur.

Participation financière de la Mission Val de Loire.

 Val de Loire Patrimoine Mondial

 ACTION PRIORITAIRE

Fiches cantonales du Loir-et-Cher

Actualisation et enrichissement des fiches cantonales réalisées à l'échelle du département de Loir-et-Cher. *Proposition du Conseil départemental.*

 Loir-et-Cher

Plateforme Revitalisation des territoires

Conception et développement d'une interface web et cartographique permettant, à partir de technologies innovantes, de valoriser les travaux menés sur les **Petites Villes de Demain** (notamment par le CAUE de Loir-et-Cher en synergie avec des travaux d'autres acteurs, comme l'Observatoire) et de **faciliter leur visibilité auprès d'un large public**. *Proposition du CAUE de Loir-et-Cher dans le cadre d'un financement Etat.*

|01|02|03|04|05|06|07|08|09|10|11|12|

 Loir-et-Cher

 ACTION PRIORITAIRE  Action nouvelle

[FINANCES]

Droits de mutation

Exploitation des informations issues des données de vente (actes de notaires) afin de disposer d'une visibilité anticipée des droits de mutation à titre onéreux potentiellement perçus par la collectivité. Cette action est à rapprocher des travaux menés en 2023 sur la Taxe d'Aménagement. *Proposition du Conseil départemental d'Indre-et-Loire.*

|01|02|03|04|05|06|07|08|09|10|11|12|

 Indre-et-Loire

 ACTION PRIORITAIRE  Action nouvelle



Economie et tourisme



Diagnostiques territoriaux approfondis

Réalisation de **diagnostics socio-économiques** approfondis **par arrondissement** et secteurs professionnels avec les acteurs privés et publics **pour donner une plus grande lisibilité des besoins en recrutement, des métiers/postes à développer, des freins à l'emploi**. Réalisation d'un **bilan des actions** conduites par les différents acteurs participant aux CODEVE et groupes de travail associés, à l'échelle des arrondissements et pour plusieurs secteurs d'activité. Ces travaux font suite aux enquêtes sur les besoins en recrutement de 2023 ; ils visent à les valoriser dans une optique opérationnelle. Ils pourront notamment alimenter les CODEVE (Comités pour le DEVeloppement de l'Emploi) dans la redéfinition de leurs orientations et feuille de route. *Proposition et contribution financière de l'Etat (CPER).*

|01|02|03|04|05|06|07|08|09|10|11|12|

Loir-et-Cher

◇ ACTION PRIORITAIRE ● Action nouvelle

Métiers et compétences transférables entre secteurs industriels

Pour anticiper les besoins en reconversion des salariés et mettre en place des programmes d'action visant à faciliter les mobilités professionnelles au sein du secteur industriel, réalisation d'une **analyse fine des métiers/emplois à fort potentiel de recrutement, ceux amenés à disparaître/à évoluer et des nouveaux emplois** (en lien avec la transition écologique, le développement de l'intelligence artificielle...). **Identification** et « cartographie » **des métiers et compétences transférables** entre secteurs à l'échelle du Loir-et-Cher et de chacun des arrondissements. *Proposition de l'Etat.*

Loir-et-Cher

● Action nouvelle

Panorama de l'industrie

Dresser un **panorama départemental et par arrondissement** des principaux chiffres de **l'emploi dans l'industrie** et ses évolutions (poids des différents secteurs, typologie des entreprises, évolution des emplois, spécificités, projets de recrutements et difficultés, projets de développement, besoins en formation). Les résultats feront l'objet des **présentations lors de la semaine de l'industrie**. *Partenariat avec la CCI de Loir-et-Cher et l'Etat, en lien avec le CODEVE industrie.*

|01|02|03|04|05|06|07|08|09|10|11|12|

Loir-et-Cher

Panorama de l'emploi

A partir de l'expérience acquise par l'Observatoire dans l'élaboration et le suivi de tableaux de bord économiques, réalisation d'un **état des lieux de l'emploi et son évolution** au cours de la dernière décennie sur le territoire communautaire (nombre d'emplois, évolution, répartition par secteurs d'activité) avec une **dimension comparative** (quelques EPCI, Département d'Indre-et-Loire, Région Centre-Val de Loire et France). Etude réalisée dans le cadre de l'élaboration de la stratégie de développement économique de la Communauté de communes Touraine Vallée de l'Indre. *Proposition de la Communauté de communes Touraine Vallée de l'Indre.*

|01|02|03|04|05|06|07|08|09|10|11|12|

Vallée de l'Indre

● Action nouvelle

Rentrée économique / enquête de conjoncture

Contribution à la manifestation de rentrée économique organisée par la CCI en septembre (**Ecorama**) : analyse de la conjoncture et enquête auprès des entreprises. *Partenariat et participation financière de la CCI de Loir-et-Cher.*

|01|02|03|04|05|06|07|08|09|10|11|12|

Loir-et-Cher

Conjoncture artisanale

Réalisation d'une **enquête semestrielle de conjoncture** auprès de **l'ensemble des artisans de la région** Centre-Val de Loire, et analyse des résultats. *Partenariat et participation financière de la Chambre de Métiers et de l'Artisanat Régionale Centre-Val de Loire.*

|01|02|03|04|05|06|07|08|09|10|11|12|

Région Centre-Val de Loire

◇ ACTION PRIORITAIRE

Conjoncture économique communautaire

Réalisation d'un **tableau de bord trimestriel de l'économie et de l'emploi**, permettant de suivre la conjoncture à l'échelle du territoire du Romorantinais. *Proposition de la Communauté de communes du Romorantinais et du Monestois.*

Romorantinais

● Action nouvelle

Faire Savoir du Savoir-Faire industriel en Loir-et-Cher

Contribution à l'élaboration d'un répertoire des savoir-faire industriels à l'échelle du Loir-et-Cher. *Partenariat (à définir) avec la Chambre de commerce et d'industrie pour la collecte et la structuration des informations.*

Loir-et-Cher

Outils cartographiques partagés

Poursuite des travaux engagés pour la mise en place d'un outil cartographique interactif, sous la forme d'un dashboard, permettant de **valoriser et de visualiser un ensemble d'indicateurs** relatifs aux **activités des exploitants agricoles et des artisans, commerçants et services**, croisés avec d'autres données de l'Observatoire. Possibilité de consulter ces informations à des échelles et des périmètres différents. *Partenariat et participation financière du Cerfrance.*

|01|02|03|04|05|06|07|08|09|10|11|12|

Loir-et-Cher

◇ ACTION PRIORITAIRE

Mise en place d'un outil cartographique interactif, sous la forme d'un dashboard, permettant de **valoriser et de visualiser** un certain nombre de données et **d'indicateurs** relatifs à l'accompagnement de la **création d'entreprise** et croisés avec d'autres données de l'Observatoire. Possibilité de consulter ces informations à des échelles et des périmètres différents. *Partenariat et participation financière d'Initiative Loir-et-Cher.*

|01|02|03|04|05|06|07|08|09|10|11|12|

Loir-et-Cher

◇ ACTION PRIORITAIRE

Filières industrielles régionales

Finalisation des travaux de valorisation **cartographique dynamique de 10 filières** suivies par DEV'UP, l'Agence régionale de développement économique. Accompagnement à l'intégration de ces travaux dans la nouvelle plateforme d'informations économiques partenariale **Eco ZOOM**. *Partenariat et participation financière de DEV'UP.*

|01|02|03|04|05|06|07|08|09|10|11|12|

↕ Région Centre-Val de Loire

◇ ACTION PRIORITAIRE

Filière image en région Centre-Val de Loire

Mise à jour 2024 de la cartographie « Val de Loire Cinéma Workshop » - Actualisation des données : reconduction de l'enquête permettant de recenser et de qualifier **les auteurs-réalisateurs, techniciens, comédiens et entreprises de la filière cinéma et audiovisuel du Centre-Val de Loire**.

Mise à jour, maintenance et évolution des **outils internes de cartographie de l'écosystème régional de la filière image et son en région Centre-Val de Loire** : application WebSIG dédiée sous la forme de **dashboards** (tableaux de bord interactifs) contenant des indicateurs de suivi et d'analyse. Vocation à être décliné à d'autres filières économiques.

Partenariat et participation financière de Ciclic.

|01|02|03|04|05|06|07|08|09|10|11|12|

↕ Région Centre-Val de Loire

Logistique

Participation à une étude conduite par l'INSEE sur la filière logistique en Région Centre-Val de Loire. *En partenariat avec l'INSEE, l'ATU (Agence d'urbanisme de l'agglomération de Tours, et TOPOS (Agence d'Urbanisme des Territoires de l'Orléanais). Etude en cours de finalisation.*

|01|02|03|04|05|06|07|08|09|10|11|12|

↕ Région Centre-Val de Loire - ↕ Loir-et-Cher

● Action nouvelle

[AGRICULTURE]

Répertoire cartographique des prairies naturelles non valorisées

Maintenance et évolutivité de **l'outil Prairies41**, grand public, et de l'application WebSIG, privative. Objectif : **mettre en relation** l'offre (prairies non valorisées comprenant les espaces naturels, les espaces communaux) et la demande (**éleveurs** actuels ou futurs). *Partenariat avec le Conseil départemental de Loir-et-Cher et la Chambre d'agriculture de Loir-et-Cher.*

↕ Loir-et-Cher

Observatoire de l'agriculture

Poursuite des travaux à la suite de la publication du Tableau de bord sur l'agriculture du Loir-et-Cher en 2023. Actualisation de données (MSA, DDT, RGA, Chambre). Diffusion de résultats de ces travaux notamment à l'occasion de différentes manifestations de nos partenaires (Agenda 41 Agri 2030, Assises agricoles...). *Partenariat Conseil départemental de Loir-et-Cher, Chambre d'agriculture de Loir-et-Cher, DDT, MSA Berry-Touraine.*

 [Loir-et-Cher](#)

Etude des impacts sur les exploitations agricoles de la réforme de la PAC 2023-2027 par rapport à la programmation précédente, à partir de données DDT et DRAAF notamment. Analyse en fonction des filières, de la taille des exploitations, des petites régions agricoles. *Proposition de la Direction Départementale des Territoires de Loir-et-Cher.*

 [Loir-et-Cher](#)

[ARTISANAT]

Atlas et WebSIG Artisanat

Poursuite des travaux partenariaux en vue d'enrichir la **dimension artisanale de l'atlas** socio-économique. Maintenance et évolution du **WebSIG spécifique dédié à l'artisanat** et du « **dashboard** » associé (tableau de bord dynamique). Intégrations régulières des informations géolocalisées des entreprises dans les WebSIG. A l'échelle de la région Centre-Val de Loire.

Partenariat et participation financière avec la Chambre de Métiers et de l'Artisanat Régionale Centre-Val de Loire.

 [Région Centre-Val de Loire](#)

 ACTION PRIORITAIRE

[COMMERCE]

Commerces de centre-bourg

Dans la continuité des travaux réalisés pour les petites villes de demain du Loir-et-Cher, **accompagnement à la prise en main des outils cartographiques** par les agents des collectivités pour une mise à jour des informations concernant l'**offre et la vacance commerciale**, artisanale de vitrine et de service en centre-bourg.

Extension de la démarche à d'autres centres-bourgs (inventaire, dashboard, prise en main des outils de suivi par les agents) dans un objectif de mesure de la dynamique commerciale.

Partenariat et soutien financier de Grand Chambord, Val de Cher Controis, CCI de Loir-et-Cher.

 [Loir-et-Cher](#)

Observatoire du tourisme


L'**observation du tourisme en Loir-et-Cher** est assurée par l'**Observatoire**, dans le cadre d'un **partenariat fort et du soutien financier de l'Agence de Développement Touristique Val de Loire**.

L'Observatoire assure ainsi le **suivi des actions partenariales d'observation** touristique en lien avec le CRT :

- Participation aux travaux du groupe « observation du tourisme » dans l'objectif d'optimiser le travail en réseau et le partage d'informations
- Préparation de l'enquête de compétitivité – Qualité TRAVELSAT© 2024, en vue de mesurer la qualité d'expérience des visiteurs ayant séjourné dans la région Centre-Val de Loire.

Il participe aussi à l'**acquisition de données**, au travers des conventions et partenariats financiers avec le Comité Régional du Tourisme via la plateforme Tourisme Observation (fréquentation des hébergements mis en location sur les plateformes collaboratives notamment).

 Loir-et-Cher

 ACTION PRIORITAIRE

Suivi de la conjoncture

Dans le cadre de cet observatoire du tourisme

- Réalisation d'**enquêtes de conjoncture** auprès **des prestataires touristiques du département** et analyse, en partenariat avec le Comité Régional du Tourisme du Centre - Val de Loire Centre-Val de Loire (3 vagues d'enquête).
- **Enquête mensuelle de fréquentation des monuments**, sites et musées réalisée en partenariat avec le Comité Régional du Tourisme du Centre - Val de Loire.

|01|02|03|04|05|06|07|08|09|10|11|12|

 Loir-et-Cher

Bilan annuel

- Reconduite des **enquêtes annuelles de fréquentation des sites et manifestations** dans le cadre de l'Observation du tourisme, en lien avec l'ADT et le CRT (début d'année).
- Elaboration et mise en page du **mémento statistique annuel du département – Repères 2023** dans le cadre d'un partenariat avec l'ADT Val de Loire – Loir-et-Cher.

|01|02|03|04|05|06|07|08|09|10|11|12|

 Loir-et-Cher

Etude batellerie de Loire

Réaliser une enquête sur la **clientèle de la batellerie de Loire** afin de mieux appréhender la typologie des visiteurs, les caractéristiques de leurs profils, leurs comportements et motivations. L'objectif de cette étude serait de définir des axes prioritaires de développement et d'accompagner les acteurs locaux. *Proposition et participation financière de l'Agence de Développement Touristique Val de Loire – Loir-et-Cher. Partenariat avec les bateliers du département.*

 Loir-et-Cher

● Action nouvelle

Contributions à l'élaboration d'une stratégie touristique en Vendômois

Participation, aux côtés de la Communauté d'Agglomération Territoires Vendômois, à la définition d'une **stratégie touristique**. La CATV souhaite renforcer son attractivité afin de bénéficier des flux touristiques des grands sites et circuits à proximité en créant, à Vendôme, une porte d'entrée touristique du territoire, notamment par l'obtention d'une **labellisation touristique**. L'Observatoire réalisera notamment le diagnostic servant d'appui à la définition de la stratégie opérationnelle et du plan d'action. *En partenariat avec la Communauté d'Agglomération Territoires Vendômois et de nombreux institutions et organismes. Proposition de la CATV en 2023, reportée à 2024.*

[01|02|03|04|05|06|07|08|09|10|11|12|

↗ Territoires Vendômois

◇ ACTION PRIORITAIRE ● Action nouvelle

Impact commercial de l'activité touristique

Engager une réflexion pour **mesurer l'effet de la consommation des touristes dans les commerces et restaurants du territoire en lien avec le développement de l'offre d'hébergement** proposée sur les plateformes locatives. Objectifs : mieux adapter l'offre des commerces/restaurants, inciter des synergies entre eux, éclairer les élus du territoire pour une éventuelle régulation du parc d'hébergements touristiques. Dans une **première approche**, définition d'une méthodologie en s'appuyant sur les indicateurs nationaux disponibles et les données relatives au parc d'hébergement existant. *Proposition et participation financière du Pays des Châteaux.*

↗ Pays des Châteaux

● Action nouvelle

Itinérance pédestre

Développement d'une application **WebSIG** recensant le **mobilier** existant des itinéraires pédestres du Pays des Châteaux. Objectif : disposer d'un outil permettant un meilleur suivi du patrimoine de ces itinérances touristiques et un meilleur entretien. Ce projet pourrait être étendu aux itinéraires équestres. *Proposition et participation financière du Pays des Châteaux. Partenariat à rechercher avec l'ADT et le CDRP.*

↗ Pays des Châteaux

● Action nouvelle

[ZONES D'ACTIVITE / DEVELOPPEMENT ECONOMIQUE]

Zones d'activité

Poursuite des travaux menés par l'Observatoire sur les **zones d'activités** du Loir-et-Cher, ainsi que de l'Indre-et-Loire et, plus récemment, du Cher : enquête annuelle auprès des EPCI pour l'**actualisation et l'enrichissement des bases de données et des plans de zones**, mise à jour du **tableau de bord** en ligne. *En partenariat avec les EPCI de Loir-et-Cher, d'Indre-et-Loire et du Cher.*

↗ Loir-et-Cher / Indre-et-Loire / Cher

Travaux de valorisation de la base des Zones d'Activité Economiques de l'Observatoire aux fins de répondre aux exigences de la **Loi Climat et Résilience** d'**inventaire des ZAE** par les EPCI. *En partenariat avec les EPCI de Loir-et-Cher, d'Indre-et-Loire et du Cher.*

[↕ Loir-et-Cher / Indre-et-Loire / Cher](#)

◇ ACTION PRIORITAIRE ● Action nouvelle

Outils WebSIG dédiés aux développeurs économiques

Poursuite des travaux avec les développeurs économiques des EPCI du Loir-et-Cher, de l'Indre-et-Loire et du Cher, autour du **WebSIG dédié au développement économique** : travail mutualisé, enrichissement des bases (locaux, plans de zones), formation, etc. Evolution de l'outil pour l'**adapter plus précisément aux besoins** des développeurs et le rendre encore **plus opérationnel**. *Large cadre partenarial (EPCI, DEV'UP, etc.).*

[↕ Loir-et-Cher / Indre-et-Loire / Cher](#)

◇ ACTION PRIORITAIRE

Amélioration fonctionnelle des outils WebSIG mis à disposition des développeurs économiques par l'Observatoire pour leur permettre d'identifier le **potentiel de densification des zones d'activité** dans un **objectif à la fois opérationnel et pédagogique**. Mise en œuvre prospective sur 10 ZAE (Zones d'Activités Économique) de la région Centre-Val de Loire. *Partenariat et participation financière de DEV'UP.*

[↕ Région Centre-Val de Loire](#)

◇ ACTION PRIORITAIRE ● Action nouvelle

Amélioration fonctionnelle des outils WebSIG mis à disposition des développeurs économiques avec pour objectif d'**améliorer l'attractivité des zones d'activité et favoriser l'implantation d'entreprises**. Développement et mise en route sur un panel de 10 ZAE (Zones d'Activités Économique). *Partenariat et participation financière de DEV'UP.*

[↕ Région Centre-Val de Loire](#)

◇ ACTION PRIORITAIRE ● Action nouvelle

Mobilité des salariés

Actualisation d'une étude conduite par l'Observatoire en 2012 sur **les mobilités domicile-travail des salariés des zones d'activité** avec **extension aux autres gros sites d'emploi du Blaisois** (Centre hospitalier par ex.) : analyse des flux de déplacements, des concentrations d'emplois et de l'offre de transport. L'objectif est d'apporter une connaissance fine pour mieux orienter les investissements des collectivités en termes d'infrastructures et de services de transport. *Partenariat avec Agglopolys, à définir.*

[↕ Agglopolys](#)

● Action nouvelle

Approche de l'analyse de marché

Elaboration d'une méthodologie, à visée pédagogique, d'analyse locale de marché (chalandise, profil de population, tissu économique) à partir des outils mis à disposition par l'Observatoire (depuis Pilote41). *Partenariat avec CCI Campus Centre.*

[↕ Loir-et-Cher](#)

◇ ACTION PRIORITAIRE ● Action nouvelle



Social et santé



Démarche d'observation sociale partenariale

Contribution à la mise en œuvre d'une démarche partenariale d'observation sociale engagée par le Conseil départemental de Loir-et-Cher dans le cadre du Schéma des solidarités. Important travail de **structuration, consolidation et fiabilisation de la donnée** en lien avec les différents travaux d'observation en cours dans les **différents domaines (autonomie, enfance, insertion, etc.)**. *Partenariat Conseil départemental de Loir-et-Cher.*

[Loir-et-Cher](#)

● Action nouvelle

WebSIG social

Poursuite des travaux pour le développement d'une **application WebSIG spécifique au domaine social** permettant de mettre en relation données géolocalisées et données d'observation afin de disposer d'un **outil complet d'aide à la décision** (« tableau de bord cartographique »). *Partenariat proposé par l'Observatoire au Conseil départemental de Loir-et-Cher, qui pourrait être étendu à d'autres départements.*

[Loir-et-Cher](#)

Portraits sociaux

Actualisation d'une série de 20 portraits sociaux sous forme de **fiches synthétiques à l'échelle du Loiret, des territoires d'intervention des Agences départementales de la solidarité du Loiret** et des équipes pluridisciplinaires qui y sont rattachées. *Partenariat et participation financière du Conseil départemental du Loiret.*

Ces travaux ont vocation à être étendus au Loir-et-Cher à l'échelle des nouveaux périmètres d'intervention de la Direction Loir-et-Cher Solidaire, voire à d'autres territoires.

|01|02|03|04|05|06|07|08|09|10|11|12|

[Loiret](#)

◇ ACTION PRIORITAIRE

Habitat inclusif et/ou intermédiaire - approche des besoins

Dans le prolongement des travaux initiés en 2021 sur l'habitat inclusif, extension du **diagnostic des besoins des personnes en perte d'autonomie en termes de logement** : évolutions démographiques locales et modes d'habitat des personnes âgées et en situation de handicap, recensement des logements adaptés, inclusifs et réponses existantes en matière d'**habitat intermédiaire (entre le domicile et l'établissement)**, identification des nouveaux projets ; recensement des acteurs publics et privés. *Proposition du Conseil départemental de Loir-et-Cher en 2023, reportée en 2024.*

[Loir-et-Cher](#)

● Action nouvelle

Besoins des personnes âgées et personnes handicapées vieillissantes

Finalisation des travaux réalisés en 2023 sur l'**impact du vieillissement en Touraine : déclinaison** de la méthodologie mise en œuvre sur le Centre et Nord Touraine aux territoires non couverts par l'étude initiale (**3 EPCI du Sud**) **pour quelques indicateurs clés**, notamment pour mettre en évidence les besoins quantitatifs de places en établissement au vu des évolutions démographiques, de l'activité actuelle des EHPAD, des besoins de fluidifier les parcours des personnes handicapées vieillissantes et des offres alternatives. Objectif : apporter une vision globale des enjeux territoriaux et constituer une aide à la décision des financeurs pour permettre l'élaboration de pistes sur la pluralité des réponses adaptées possibles. *Partenariat et participation financière du Conseil départemental d'Indre-et-Loire.*

[↗ Indre-et-Loire](#)
◇ ACTION PRIORITAIRE

[*PUBLICS FRAGILES*]

Hébergement, logement des publics fragiles

Mises à jour d'informations présentées dans le bilan finalisé début 2023 sur les **besoins en hébergement et logement des personnes en difficulté (PDALHPD)** et enrichissements ponctuels. *Partenariat Conseil départemental de Loir-et-Cher / Etat.*

|01|02|03|04|05|06|07|08|09|10|11|12|

[↗ Loir-et-Cher](#)

Protection des personnes vulnérables

En lien avec les travaux du conseil départemental de prévention de la délinquance et de la radicalisation (CDPDR), contribuer au recensement des **lieux d'accueil et actions mises en œuvre pour les personnes vulnérables** (femmes victimes de violences, jeunes en situation de harcèlement, personnes âgées ou en situation de handicap victimes d'actes malveillants, majeurs sous protection). Développement d'un volet spécifique **du Portail des services de la vie quotidienne**. *Proposition de la DDETSPP (Direction Départementale de l'Emploi, du Travail, des Solidarités et de la Protection des Populations). Projet qui pourrait bénéficier d'une subvention dans le cadre du FIPDR, Fonds Interministériel de Prévention de la Délinquance et de la Radicalisation.*

[↗ Loir-et-Cher](#)
● Action nouvelle

Protection de l'enfance

Poursuite des travaux initiés dans le cadre de l'Observatoire départemental de la protection de l'enfance. Exploitation annuelle (**bilan 2023**) des **informations préoccupantes**, de données relatives aux **enfants confiés**. Contribution à la construction et à la **fiabilisation d'indicateurs complémentaires** et à la mise en œuvre d'une **méthodologie pour engager une étude longitudinale** des enfants suivis par l'ASE. *Partenariat avec le Conseil départemental de Loir-et-Cher.*

|01|02|03|04|05|06|07|08|09|10|11|12|

[↗ Loir-et-Cher](#)
◇ ACTION PRIORITAIRE ● Action nouvelle

Vulnérabilités insertion-emploi

Enrichissement du volet emploi insertion du diagnostic des vulnérabilités, réalisé en 2023, par des éclairages ciblés sur les questions d'emploi et d'insertion **en lien avec la mise en œuvre de la loi du plein emploi**. *Proposition du Conseil départemental de Loir-et-Cher.*

[↕ Loir-et-Cher](#)

Allocataires du RSA

Poursuite des travaux d'analyse relatifs aux **allocataires du RSA dans le Loiret** en apportant des **éclairages spécifiques sur certaines catégories de bénéficiaires** (primo-entrants dans le dispositif, seniors, par exemple). *Proposition de 2023, reportée à 2024. Partenariat et participation financière du Conseil départemental du Loiret.*

[↕ Loiret](#)

Illettrisme

Réalisation d'une **fiche synthétique** présentant les caractéristiques des publics fragiles (**déclinaison sur le Loir-et-Cher des résultats de l'enquête régionale ANLCI**), les **acteurs locaux** intervenant dans le domaine et les **actions mises en œuvre** pour lutter contre l'illettrisme et l'illectronisme. *Partenariat avec le Conseil départemental de Loir-et-Cher.*

|01|02|03|04|05|06|07|08|09|10|11|12|

[↕ Loir-et-Cher](#)

En 10 ans, le Loir-et-Cher a perdu plus de 60 médecins généralistes libéraux. Il se positionne au 72^e rang des 96 départements de métropole pour sa densité et souffre d'un **déficit de professionnels de santé dans de nombreuses disciplines**. Les **besoins médicaux devraient s'accroître avec le vieillissement de la population** particulièrement prononcé dans certaines parties du territoire et les indicateurs de santé ne sont pas tous orientés favorablement.

Démographie médicale : veille et applications cartographiques interactives

Poursuite de la **veille** sur la question de la **démographie médicale** en Loir-et-Cher. Actualisation annuelle d'une série de cartes et réalisation de **cartes synthétiques**.

Actualisation des données et maintenance du **WebSIG sante-proximite.pilote41.fr** présentant l'offre de santé, les territoires aidés, les territoires couverts par des coordinations de professionnels, contrats locaux de santé.

Maintenance de **deux outils de visualisation des opportunités de carrières** et des **logements destinés aux internes** et étudiants en santé effectuant un stage.

Partenariat avec le Conseil départemental et l'Agence d'attractivité de Loir-et-Cher

↕ Loir-et-Cher

Diagnostic préalable au Contrat local de santé du Pays de Grande Sologne

Analyse en cours de l'**état de santé de la population**, des **déterminants environnementaux** de santé (cadre de vie, habitat, pollutions, etc.), de l'offre de soins et son organisation territoriale, des **inégalités et difficultés d'accès aux soins** ainsi que des acteurs de la **prévention** et actions menées, y compris en lien avec le projet sportif de territoire.

Ce diagnostic permettra notamment d'identifier les principaux enjeux à l'échelle du Pays pour faciliter la mise en œuvre d'un contrat local de santé (CLS) en Grande Sologne.

Proposition et participation financière du Pays de Grande Sologne et de l'Agence Régionale de Santé.

|01|02|03|04|05|06|07|08|09|10|11|12|

↕ Pays de Grande Sologne

● Action nouvelle

Organisation territoriale de la santé - Pays Vallée du Cher et Romorantinois

Finalisation de l'étude relative aux spécificités du territoire en matière de santé, d'**évolution** de la densité médicale et de **l'offre de soins**. Identification des **bassins de patientèle** et analyse des **tensions** au sein du territoire du Pays. *Proposition et participation financière du Pays de la Vallée du Cher et du Romorantinois.*

|01|02|03|04|05|06|07|08|09|10|11|12|

↕ Vallée du Cher et du Romorantinois

Certificats de santé

Analyse des **certificats de santé du 8^{ème} jour** (questionnaires remplis par les professionnels de santé dans les premiers jours de vie des enfants). Un important travail de fiabilisation des données doit être réalisé conjointement avec le service de PMI pour permettre l'actualisation, sur les données des dernières années. **Actualisation de la Fiche de l'Observatoire** réalisée en 2018 et apport d'éléments dans les travaux relatifs à la protection de l'enfance et les contrats locaux de santé. *Partenariat avec le Conseil départemental de Loir-et-Cher.*

↕ Loir-et-Cher



Cadre de vie et services



[SUIVI ET PROJECTION DES EFFECTIFS SCOLAIRES / SECTORISATION]

Dans le cadre d'un partenariat avec l'académie Orléans-Tours, le Conseil régional, les conseils départementaux de Loir-et-Cher et d'Indre-et-Loire, qui apportent une contribution financière, l'Observatoire fait un suivi des effectifs scolaires des secteurs publics et privés. Sur la base des observations, il réalise des projections d'effectifs et actualise au besoin les tableaux de bord sur les établissements. Il a également développé et mis à disposition des applications WebSIG dédiées, permettant de consulter les données et de simuler des projets de sectorisation. Des travaux similaires ont été réalisés certaines années pour Blois et Vineuil sur le 1^{er} degré.

◇ ACTIONS PRIORITAIRES

Géolocalisation des élèves / secteurs de recrutement

Actualisation de la **géolocalisation** des données issues de la **base élève régionale** et des **secteurs géographiques de recrutement** des collèges et lycées. Informations intégrées dans les outils WebSIG et nécessaires aux études de projection. Actualisation des sectorisations associées aux établissements scolaires.

|01|02|03|04|05|06|07|08|09|10|11|12|

↕ Région Centre-Val de Loire

Applications WebSIG dédiées

Maintenance et adaptation évolutive des différentes applications territoriales **WebSIG** dédiées à la **sectorisation des collèges ou des lycées** déjà existantes.

Déploiement d'une application WebSIG collèges à l'échelle de l'Académie.

Partenariat et participation financière du Conseil départemental de Loir-et-Cher, du Conseil départemental d'Indre-et-Loire, du Conseil régional Centre-Val de Loire, de l'Académie.

|01|02|03|04|05|06|07|08|09|10|11|12|

↕ Loir-et-Cher, Indre-et-Loire,
Région Centre-Val de Loire

Collèges de Loir-et-Cher

Mise à disposition des éléments d'analyse relatifs aux 27 collèges publics du département et de leurs secteurs de recrutement (profil social des élèves, flux d'élèves d'un collège à l'autre, rapprochement des effectifs aux capacités d'accueil des établissements, temps d'accès des élèves à leur collège de référence et projection d'effectifs à l'horizon 2031).

Focus particulier sur le Blaisois : poursuite des travaux engagés sur la sectorisation et la mixité sociale autour de la question du collège Rabelais.

Proposition du Conseil départemental de Loir-et-Cher.

|01|02|03|04|05|06|07|08|09|10|11|12|

↕ Loir-et-Cher

Collèges d'Indre-et-Loire

Actualisation des éléments d'analyse relatifs aux 54 collèges publics du département (année 2023-2024) de leurs secteurs de recrutement (profil social des élèves, flux d'élèves d'un collège à l'autre, rapprochement des effectifs aux capacités d'accueil des établissements, temps d'accès des élèves à leur collège de référence et projection d'effectifs à l'horizon 2031).

Accompagnement dans les réflexions sur la sectorisation.

Partenariat et participation financière du Conseil départemental d'Indre-et-Loire.

|01|02|03|04|05|06|07|08|09|10|11|12|

↕ Indre-et-Loire

Projections d'effectifs – lycées

Poursuite du suivi et des **projections d'effectifs des lycées de la région Centre-Val de Loire**.

Mise à jour des **fiches lycées** (2023-2024).

Accompagnement dans les scénarii de modification de sectorisation.

Travail méthodologique sur les projections et la modélisation des temps d'accès en transport scolaire. Participation aux **travaux sur la voie professionnelle**.

Partenariat et participation financière du Conseil régional du Centre-Val de Loire.

|01|02|03|04|05|06|07|08|09|10|11|12|

🚧 Région Centre-Val de Loire

[EDUCATION]

Atlas éducation

Dans le cadre du projet académique, actualisation annuelle des indicateurs spécifiques de l'atlas dédié (sous Geoclip). Construction de **rapports automatiques** pour **visualiser de façon synthétique les indicateurs clés**. *Participation financière de l'Académie d'Orléans-Tours.*

🚧 Région Centre-Val de Loire

◇ ACTION PRIORITAIRE

Observatoire de l'enseignement supérieur

Suivi des effectifs et des formations de l'enseignement supérieur sur le département de **Loir-et-Cher** via une **enquête annuelle** auprès des établissements : nombre d'étudiants par diplôme, niveau d'études et ville. Restitution d'**éléments d'analyse** pour alimenter les travaux du **comité territorial de l'enseignement supérieur**. *En partenariat avec le Conseil départemental de Loir-et-Cher et Agglopolys.*

Mise à jour du Guide de l'enseignement supérieur pour les entreprises. Extension à l'ensemble du département de Loir-et-Cher. Recensement (par enquête) des formations initiales relevant de l'enseignement supérieur, avec indication des compétences des étudiants, de leurs périodes de stage ou des modalités d'alternance le cas échéant. *Participation financière d'Agglopolys.*

|01|02|03|04|05|06|07|08|09|10|11|12|

🚧 Loir-et-Cher

◇ ACTION PRIORITAIRE

MEET MAP 41, synergie Ecole - Entreprise

Actualisation des informations et enrichissement de la **plateforme Meet Map 41** permettant de croiser des informations sur les entreprises, les établissements d'enseignement, les formations à l'échelle du Loir-et-Cher. *Cadre largement partenarial.*

🚧 Loir-et-Cher - Région

◇ ACTION PRIORITAIRE

Développement culturel : diagnostics de territoire

Diagnostic départemental pour appréhender les **spécificités** de chaque territoire d'EPCI **en matière d'offre culturelle et de services, principales caractéristiques de la population du territoire et dynamiques locales** en vue d'alimenter la réflexion menée par le département sur l'accompagnement des territoires en termes de développement culturel.

Enquête auprès des collectivités pour **affiner l'analyse sur 2 territoires** identifiés suite à la première phase d'analyse. Cette seconde phase a vocation à être reconduite sur d'autres territoires. *Proposition du Conseil départemental de Loir-et-Cher.*

|01|02|03|04|05|**06**|07|08|09|10|11|12|

[Loir-et-Cher](#)

◇ ACTION PRIORITAIRE ● Action nouvelle

Cartographie des lieux culturels

État des lieux cartographiés et descriptif des établissements culturels existants et potentiels (lieux de diffusion culturelle, résidences de territoire, salles des fêtes...). *Proposition du Conseil départemental de Loir-et-Cher.*

|01|02|03|04|05|06|07|08|09|**10**|11|12|

[Loir-et-Cher](#)

◇ ACTION PRIORITAIRE ● Action nouvelle

Tableau de bord sur le réseau de lecture publique

Tableau de bord de l'**activité des antennes du réseau de Lecture Publique**. Dans le cadre du Plan départemental 2019-2026, exploitation des **données de l'année 2022**. Fiche de l'Observatoire en cours de finalisation. Intégration des données 2023 et premiers traitements en fin d'année. *En partenariat avec le Conseil départemental.*

|01|**02**|03|04|05|06|07|08|09|10|11|**12**|

[Loir-et-Cher](#)

◇ ACTION PRIORITAIRE

Profil des personnels du réseau de lecture publique

Etablir une cartographie et un **portrait qualitatif des professionnels, salariés et bénévoles** du réseau de la Médiathèque départementale. Objectif : identifier les forces et faiblesses du territoire. *Proposition du Conseil départemental de Loir-et-Cher.*

|01|02|03|04|05|06|07|08|09|**10**|11|12|

[Loir-et-Cher](#)

● Action nouvelle

Cartes narratives des villages de Grande Sologne

Poursuite de la mise en place de cartes narratives, ou story maps, à l'échelle des communes du pays de Grande Sologne, dans le but de valoriser leur patrimoine. Projet porté par le Pays bénéficiant de fonds Leader. *En partenariat étroit avec les communes et les associations locales (GRAHS notamment).*

|01|02|03|04|05|06|07|08|**09**|10|11|12|

[Pays de Grande Sologne](#)

◇ ACTION PRIORITAIRE

Valorisation de données patrimoniales du Grand Chambord

Finalisation des travaux de valorisation sous forme de **WebSIG** et de **cartes narratives** des données recueillies par la Communauté de communes à l'occasion d'un inventaire du patrimoine réalisé en partenariat avec l'université de Tours. *Partenariat et participation financière de la communauté de communes.*

🏰 Grand Chambord

[SERVICES A LA POPULATION]

Portail des services de la vie quotidienne

Finalisation d'un **outil numérique de diffusion de l'information sur les services de la vie quotidienne**, destiné aux citoyens comme aux professionnels. Ce portail présentera, avec une **entrée cartographique**, les structures et services utiles à leurs démarches. Il orientera les utilisateurs en priorité vers les guichets uniques, les applications existantes, les sites et numéros utiles.

Près d'un millier de structures déjà identifiées seront prochainement sollicitées pour valider et actualiser les informations recueillies. L'outil de consultation est en cours de déploiement avec un prestataire. Ouverture du Portail prévue au printemps 2024.

Démarche pluri-partenaire et en lien étroit avec le Conseil départemental de Loir-et-Cher et le CIAS du Blaisois, avec le soutien financier du Conseil départemental de Loir-et-Cher et du Conseil régional Centre-Val de Loire.

|01|02|03|04|05|06|07|08|09|10|11|12|

🏰 Loir-et-Cher

◇ ACTION PRIORITAIRE

Couverture des risques

Analyse des évolutions de population à court et moyen termes (tendances démographiques locales, vieillissement) pour en **mesurer l'impact opérationnel** (adéquation des moyens aux besoins des territoires vieillissants, évolution du nombre et de la qualité des interventions) et **mieux anticiper les ressources humaines au sein des territoires** (sapeurs-pompiers professionnels, volontaires et jeunes sapeurs-pompiers). *Proposition du Service Départemental d'Incendie et de Secours de Loir-et-Cher (SDIS).*

🏰 Loir-et-Cher

● Action nouvelle

Accueil de loisirs / éclairage démographique

Apport d'éléments de connaissance sur les **tendances démographiques locales** à court et moyen termes concernant la population âgée de 3 et 11 ans sur le secteur d'Azay-le-Rideau pour alimenter les réflexions dans la perspective de la construction d'un nouvel ALSH (accueil de loisirs sans hébergement). *Proposition de la Communauté de communes Touraine Vallée de l'Indre*

|01|02|03|04|05|06|07|08|09|10|11|12|

🏰 Vallée de l'Indre

● Action nouvelle

Observatoires locaux de l'habitat et du foncier

◆ ACTIONS PRIORITAIRES ● Actions nouvelles

Plusieurs propositions convergentes ont été formalisées pour mettre en place des observatoires locaux en matière d'habitat et de foncier. Elles émanent de communautés de communes ou d'agglomération (nécessité de mettre en place ce type d'observatoire suite à l'adoption de leur PLUIH), de syndicats mixtes de SCOT ou de départements (PDH). Elles font aussi écho à la nécessité de répondre aux exigences de la loi climat et résilience.

Les principaux axes de ces observatoires seraient les suivants

- Suivi des données de contexte (évolution démographique)
- Parc des logements (suivi du parc, évolution, dynamiques de construction, vacance),
- Parc des logements sociaux (suivi du parc, typologie, fonctionnement, dynamique, etc.)
- Accès et maintien dans le logement des publics fragiles, structures d'hébergement (dans le cadre des PDALHPD), précarité énergétique, profils des publics,
- Suivi de la consommation foncière et de l'artificialisation des sols
- Dynamique des marchés immobiliers, profils des acquéreurs.

L'Observatoire propose de mener ces travaux de façon transversale avec les territoires intéressés, dans un cadre largement partenarial, de façon à mutualiser au maximum les travaux tout en s'inspirant des méthodes déjà éprouvées par ailleurs.

Eure-et-Loir : Observatoire départemental de l'Habitat

Partenariat et participation financière du Conseil départemental d'Eure-et-Loir

↕ Eure-et-Loir

Indre-et-Loire : Observatoire départemental de l'Habitat

Partenariat et participation financière du Conseil départemental d'Indre-et-Loire

↕ Indre-et-Loire

Loir-et-Cher : Observatoire départemental de l'Habitat

Proposition du Conseil départemental de Loir-et-Cher

↕ Loir-et-Cher

Blaisois : Observatoire habitat et foncier

Observatoire de l'habitat et du foncier et rapport sur l'artificialisation des sols, à l'échelle du SIAB et de ses 3 EPCI.

Partenariat et participation financière du Syndicat Intercommunal de l'Agglomération Blaisoise

↕ Agglopolys, Grand Chambord, Beauce Val de Loire

Vendômois : Observatoire habitat et foncier:

Mise en place d'un suivi de la consommation d'espaces naturels, agricoles et forestiers par vocation.

Initiation d'un observatoire pour le suivi de la mise en œuvre du Schéma de cohérence territoriale.

Partenariat et participation financière du Syndicat mixte du SCOT des Territoires du Grand Vendômois

↕ Territoires Vendômois

Portrait de territoire « habitat »

Finalisation de l'actualisation 2023 du **portrait de territoire « habitat »** mené à l'échelle des EPCI du Loiret. Réflexion pour une version revisitée en 2024. *Partenariat et participation financière du Conseil départemental du Loiret.*

Loiret

◇ ACTION PRIORITAIRE

Etude « habitat » communautaire

Réalisation d'une **étude cartographique et statistique de l'habitat** à la maille des unités foncières, prenant en compte les caractéristiques des logements, des propriétaires, du bâti et la dynamique des projets. Objectif : connaissance et priorisation de la politique d'habitat et de **revitalisation des centres bourgs**. *Proposition de la Communauté de communes Loches Sud Touraine.*

|01|02|03|04|05|06|07|08|09|10|11|12|

Loches Sud Touraine

● Action nouvelle

Dynamique récente des marchés immobiliers et attractivité des territoires

ACHÈVEMENT DES **travaux d'analyse sur les dynamiques récentes (post-Covid) des marchés immobiliers dans le Loir-et-Cher, et mesure de l'attractivité des territoires.**

Projet proposé par 3 Pays et bénéficiant de subventions LEADER.

|01|02|03|04|05|06|07|08|09|10|11|12|

Pays Vendômois, Pays de la Vallée du Cher et du Romorantinais et Pays Grande Sologne

◇ ACTION PRIORITAIRE

[RESEAUX / EQUIPEMENTS]

WebSIG Aménagement numérique et gestion des réseaux THD

Evolution, enrichissement et maintenance de l'application WebSIG sur le thème de **l'aménagement numérique et de la gestion des réseaux THD** ainsi que des outils de diffusion publique associés. Mise à jour et intégration notamment des données du **SMO Val de Loire Numérique** (+ prestataires et délégataires) et des observatoires nationaux. Accompagnement pour mise en place et maintenance de tableaux de bord dynamiques (dashboard) aux fins de **reporting** et d'**outils décisionnels**. *Partenariat et participation financière du SMO Val de Loire Numérique.*

Loir-et-Cher

◇ ACTION PRIORITAIRE

Territoires connectés

Poursuite des échanges et des réflexions méthodologiques menées dans le cadre du schéma directeur **Smart Val de Loire**, dont expérimentation sur des capteurs de mesure avec le **Nouvel Espace du Cher** en collaboration étroite avec le Service Qualité de l'Eau du Conseil départemental de Loir-et-Cher. *Partenariat et participation financière du SMO Val de Loire Numérique.*

Loir-et-Cher, Indre-et-Loire

◇ ACTION PRIORITAIRE

WebSIG Réseaux sensibles

Evolution, enrichissement et maintenance de l'application **WebSIG** dédiée à la **connaissance des réseaux sensibles (gaz, électricité, éclairage public)**. *Partenariat étroit et participation financière du SIDELOC.*

 **Loir-et-Cher**
 ACTION PRIORITAIRE

Plans d'adressage

L'Observatoire continue de proposer d'**accompagner** les communes qui le souhaitent dans la réalisation et la certification de leur **plan d'adressage**, jusqu'à la remontée de ces informations vers la Base Adresse Nationale (obligation légale au 1^{er} juin 2024 pour les communes de moins de 2000 hab.). *Partenariat avec l'Association des maires de Loir-et-Cher et le SMO Val de Loire Numérique.*

 **Loir-et-Cher**
 ACTION PRIORITAIRE

[ALIMENTATION]

Restauration collective et outils de transformation alimentaire

Poursuite des travaux relatifs au recensement et à la caractérisation des lieux de restauration collective et de ceux relatifs à l'inventaire des outils locaux de transformation alimentaire et de leurs caractéristiques : **modifications et évolution du process de traitement de la donnée** collectée (enquête, terrain) afin d'**optimiser et de simplifier l'actualisation régulière** directement par les Pays, de permettre l'actualisation simultanée des tableaux de bords interactifs (dashboards) et de permettre d'**historiser** les collectes et les enquêtes sur plusieurs années.

Travaux engagés notamment dans le cadre des PAT pour améliorer les connaissances et mettre en place des actions spécifiques notamment en faveur de la sécurisation des approvisionnements locaux et en circuit court. *Partenariat avec les syndicats de Pays.*

 **Pays des Châteaux - Grande Sologne - Vallée du Cher et du Romorantinais - Vendômois**



Environnement



Partenariat avec le Conseil départemental de Loir-et-Cher dans le cadre de la **convention tripartite** avec l'**Agence de l'eau Loire-Bretagne**. Participation financière de l'Agence.

WebSIG sur la gestion de l'eau potable et de l'assainissement

Evolution, enrichissement et maintenance de l'application WebSIG dédiée à la **gestion patrimoniale** de l'eau potable et de l'assainissement collectif. Accompagnement des collectivités utilisatrices.

Schéma départemental d'adduction d'eau potable

Analyse de données et cartographies, mise à jour d'indicateurs dans le cadre de la révision du **SDAEP**. En lien notamment avec les travaux sur l'Observatoire de l'Eau, les outils WebSIG de gestion patrimoniale, le tableau de bord de l'eau, l'Observatoire de la biodiversité et des effets du changement climatique

Observatoire de l'Eau

Finalisation du **tableau de bord sur l'eau** en Loir-et-Cher ; exploitation des données issues de la base nationale **SISPEA** complétées par un recueil auprès des collectivités, du Conseil départemental, etc. Mise en ligne publique du **site internet dédié et mutualisé** de référence sur l'eau en Loir-et-Cher. Extension des travaux à l'assainissement. Appui des collectivités dans le cadre du **transfert de compétences**. Participation aux **Assises de l'eau** en Loir-et-Cher. *En partenariat également avec les collectivités.*

WebSIG Gestion des rivières et des milieux aquatiques

Evolution, enrichissement et maintenance de l'application WebSIG dédiée à la gestion des rivières et des milieux aquatiques. Poursuite de son déploiement territorial. Accompagnement des collectivités utilisatrices. *En partenariat également avec les syndicats de rivières.*

Croisement zones de drainage / étangs avec usages agricoles de l'eau

Travaux dans le cadre de l'**adaptation des usages à la raréfaction de la ressource en eau** en cours et à venir. Il s'agirait de croiser les informations relatives à la présence de drainages et/ou d'étangs avec les besoins en eau de l'agriculture afin de proposer des pistes de substitution de la ressource en eau. Cette **étude exploratoire** pourra également alimenter l'observatoire de l'eau, celui de la biodiversité et des effets du changement climatique et celui de l'agriculture. *Proposition du Conseil départemental de Loir-et-Cher.*

 Loir-et-Cher/territoires tests

Assainissement

Dans le domaine de l'assainissement notamment, des travaux exploratoires seront menés en partenariat avec le **SATESE37** pour favoriser la mise en relation des données métier avec les données cadastrales ainsi que l'**intégration de données d'assainissement non collectif dans les applications WebSIG mises à disposition des EPCI**. *Proposition formulée par le SATESE 37. En partenariat avec le Conseil départemental d'Indre-et-Loire.*

[↕ Indre-et-Loire](#)

[BIODIVERSITE / TRANSITION ENERGETIQUE]

Observatoire de la biodiversité et des effets du changement climatique

Actualisation de l'Observatoire local de la biodiversité et des effets du changement climatique. Priorité donnée aux domaines suivants : **biodiversité, eau, agriculture, forêt et artificialisation des sols**. Démarche partenariale associant des institutions et organismes experts dans ces domaines, aux approches complémentaires (associations environnementales, DDT, observatoires spécialisés, etc.). *Proposition initiale du Conseil départemental de Loir-et-Cher.*

[↕ Loir-et-Cher](#)

◆ ACTION PRIORITAIRE

Haies

Etude sur l'**évolution du linéaires de haies** (sur les 5/10 dernières années) d'après les surfaces non agricoles (SNA) sur les îlots PAC. *Proposition de la Direction Départementale des Territoires de Loir-et-Cher. Faisabilité à étudier.*

[↕ Loir-et-Cher](#)

● Action nouvelle

Risque Incendie

Travaux cartographiques pour un **diagnostic des enjeux** (humains, économiques ou environnementaux) **et de l'aléa incendie sur le massif de Sologne** dans son entier dans le cadre du PIDPFCI, Plan Interdépartemental de Défense des Forêts Contre les Incendies. Cadre largement partenarial (DDT, SDIS, Préfectures et Conseils départementaux des trois départements concernés, forestiers, etc...). *Proposition de la Direction Départementale des Territoires du Loir-et-Cher.*

[↕ Sologne \(Loir-et-Cher, Loiret, Cher\)](#)

● Action nouvelle

Observatoire des Espaces Naturels Sensibles

Evolution, enrichissement et maintenance de la **base de données mutualisée des ENS** du Loir-et-Cher basée sur la plate-forme WebSIG ainsi que d'un **tableau de bord dynamique** dédié. Objectifs : disposer d'une connaissance exhaustive, homogène et partagée entre les acteurs concernés, faciliter le reporting et l'évaluation des actions ainsi que la diffusion auprès du public. *Partenariat avec le Conseil départemental de Loir-et-Cher et le Conservatoire des Espaces Naturels de Loir-et-Cher.*

[↕ Loir-et-Cher](#)

◆ ACTION PRIORITAIRE

Transition énergétique

Plusieurs propositions convergentes (la plupart nouvelles) ont été formalisées dans le domaine de l'énergie.

Suivi de la production et de la consommation des différentes sources d'énergie

Réalisation d'un **tableau de bord de suivi de la production et de la consommation des différentes sources d'énergie** : équipements (nombre d'installations de production d'énergie, capacités, projets), flux, pratiques (volumes et modalités des transports de biens et de personnes, nombre et isolation des surfaces des bâtiments, etc.). Approche de l'écosystème local sous forme de schématisation aisément appropriable pour faciliter l'accompagnement des collectivités (département, syndicats de pays, communautés de communes ou d'agglomération). Ces travaux pourront notamment alimenter les réflexions dans le cadre du Schéma directeur des énergies de Loir-et-Cher, les plans climat-air-énergie territoriaux (PCAET). *Proposition du Conseil départemental de Loir-et-Cher.*

Recensement des projets autorisés par les collectivités (notamment ceux non instruits par la DDT) dans le cadre de la production d'EnR afin d'estimer le potentiel réel total de production sur le département. *Proposition de la Direction Départementale des Territoires du Loir-et-Cher*

|01|02|03|04|05|06|07|08|09|10|11|12|

Loir-et-Cher

◇ ACTION PRIORITAIRE ● Action nouvelle

Filière hydrogène

Contribution aux réflexions partenariales dans le cadre d'une étude d'opportunité du **déploiement de l'hydrogène** sur le territoire du Loir-et-Cher (participation au comité de pilotage et apport d'éléments d'éclairage ponctuels). *Proposition du Conseil départemental de Loir-et-Cher en partenariat avec le SIDELC*

Loir-et-Cher

◇ ACTION PRIORITAIRE ● Action nouvelle

Empreinte carbone

Construction d'**indicateurs** permettant une **approche de l'évolution de l'empreinte carbone** du territoire Beauce-Val de Loire pour aider au suivi et à l'évaluation des actions du plan climat-air-énergie territorial. *Proposition de la Communauté de Communes Beauce Val de Loire.*

Beauce-Val de Loire

● Action nouvelle

Caractéristiques énergétiques des bâtiments communaux et intercommunaux

Analyse des résultats d'une **enquête** auprès des collectivités et **développement d'un outil de visualisation cartographique** en lien avec la mise en œuvre en vallée du Cher et Romorantinais d'une plateforme de capitalisation et de gestion des données énergétiques des collectivités. *Proposition du Pays de la Vallée du Cher et du Romorantinais.*

Vallée du Cher et du Romorantinais

● Action nouvelle

Recensement des chaudières publiques

Poursuite des travaux relatifs au recensement des chaudières fioul ou gaz installées dans les bâtiments communaux et intercommunaux : **modifications et évolution du process de traitement de la donnée** collectée (enquête, terrain) afin d'**optimiser et de simplifier l'actualisation régulière** directement par le Pays, de permettre l'actualisation simultanée des tableaux de bords interactifs (dashboards) et de permettre d'**historiser** les collectes et les enquêtes sur plusieurs années.

Ce projet d'inscrit dans le cadre de la Loi Climat & Résilience.

Partenariat avec le Pays des Châteaux.

Loir-et-Cher

Récapitulatif des projets

 2024

| | |
|--|-----------|
| AVERTISSEMENT | 3 |
| Diffusion des connaissances | 5 |
| [Collecte des données] | 6 |
| Consolidation des données..... | 6 |
| [Outils] | 7 |
| Pilote41 – Refonte | 7 |
| Upgrade de l’infrastructure WebSIG..... | 7 |
| Applications WebSIG métier..... | 7 |
| Application WebSIG générique..... | 7 |
| Opendata | 7 |
| Atlas socio-économiques..... | 8 |
| Annuaire des élus et des territoires..... | 8 |
| [Communication] | 8 |
| Actions de communication et de formation..... | 8 |
| [Événements]..... | 8 |
| Carrefour des Territoires | 8 |
| [Travail en réseau]..... | 9 |
| Observation en réseau et participation à des groupes de réflexion..... | 9 |
| Territoires et dynamiques locales..... | 10 |
| [Démographie] | 11 |
| Bilan démographique | 11 |
| [Attractivité du territoire] | 11 |
| Attractivité du Loir-et-Cher..... | 11 |
| Attractivité de l’Indre..... | 11 |
| [Animation et connaissance des territoires] | 11 |
| Indre-et-Loire..... | 11 |
| Val de Loire Patrimoine Mondial | 12 |
| Fiches cantonales du Loir-et-Cher | 12 |
| Plateforme Revitalisation des territoires..... | 12 |
| [Finances]..... | 12 |
| Droits de mutation..... | 12 |
| Economie et tourisme | 13 |
| [Emploi / Difficultés de recrutement]..... | 14 |
| Diagnostics territoriaux approfondis | 14 |
| Métiers et compétences transférables entre secteurs industriels..... | 14 |
| Panorama de l’industrie | 14 |
| Panorama de l’emploi..... | 14 |
| [Conjoncture/Entreprises] | 15 |
| Rentrée économique / enquête de conjoncture 15 | |
| Conjoncture artisanale | 15 |
| Conjoncture économique communautaire | 15 |
| Faire Savoir du Savoir-Faire industriel en Loir-et-Cher 15 | |
| Outils cartographiques partagés | 15 |
| [Filières / secteurs d’activités]..... | 16 |
| Filières industrielles régionales | 16 |
| Filière image en région Centre-Val de Loire | 16 |
| Logistique..... | 16 |
| [Agriculture]..... | 16 |

| | |
|--|-----------|
| Répertoire cartographique des prairies naturelles non valorisées | 16 |
| Observatoire de l’agriculture | 17 |
| [Artisanat] | 17 |
| Atlas et WebSIG Artisanat..... | 17 |
| [Commerce]..... | 17 |
| Commerces de centre-bourg | 17 |
| [Tourisme]..... | 18 |
| Observatoire du tourisme | 18 |
| Suivi de la conjoncture..... | 18 |
| Bilan annuel | 18 |
| Etude batellerie de Loire..... | 18 |
| Contributions à l’élaboration d’une stratégie touristique en Vendômois | 19 |
| Impact commercial de l’activité touristique | 19 |
| Itinérance pédestre..... | 19 |
| [Zones d’activité / Développement économique]..... | 19 |
| Zones d’activité..... | 19 |
| Outils WebSIG dédiés aux développeurs économiques..... | 20 |
| Mobilité des salariés | 20 |
| Approche de l’analyse de marché..... | 20 |
| Social et santé | 21 |
| [Observation sociale / Portrait social de territoires]..... | 22 |
| Démarche d’observation sociale partenariale .. | 22 |
| WebSIG social | 22 |
| Portraits sociaux | 22 |
| [Personnes en difficulté, âgées, handicapées]..... | 22 |
| Habitat inclusif et/ou intermédiaire - approche des besoins | 22 |
| Besoins des personnes âgées et personnes handicapées vieillissantes..... | 23 |
| [Publics fragiles]..... | 23 |
| Hébergement, logement des publics fragiles ... | 23 |
| Protection des personnes vulnérables..... | 23 |
| Protection de l’enfance..... | 23 |
| Vulnérabilités insertion-emploi | 24 |
| Allocataires du RSA | 24 |
| Illettrisme..... | 24 |
| [Santé et démographie médicale] | 25 |
| Diagnostic préalable au Contrat local de santé du Pays de Grande Sologne | 25 |
| Organisation territoriale de la santé - Pays Vallée du Cher et Romorantinais | 25 |
| Démographie médicale : veille et applications cartographiques interactives | 25 |
| Certificats de santé | 25 |
| Cadre de vie et services | 26 |
| [Suivi et projection des effectifs scolaires / sectorisation] | 27 |

| | |
|--|-----------|
| Géolocalisation des élèves / secteurs de recrutement..... | 27 |
| Collèges de Loir-et-Cher | 27 |
| Collèges d'Indre-et-Loire | 27 |
| Applications WebSIG dédiées..... | 27 |
| Projections d'effectifs – lycées | 28 |
| [Education]..... | 28 |
| Atlas éducation..... | 28 |
| Observatoire de l'enseignement supérieur | 28 |
| MEET MAP 41, synergie Ecole - Entreprise..... | 28 |
| [Culture /Patrimoine]..... | 29 |
| Développement culturel : diagnostics de territoire | 29 |
| Cartographie des lieux culturels | 29 |
| Tableau de bord sur le réseau de lecture publique | 29 |
| Profil des personnels du réseau de lecture publique..... | 29 |
| Cartes narratives des villages de Grande Sologne | 29 |
| Valorisation de données patrimoniales du Grand Chambord | 30 |
| [Services à la population]..... | 30 |
| Portail des services de la vie quotidienne | 30 |
| Couverture des risques..... | 30 |
| Accueil de loisirs / éclairage démographique | 30 |
| [Habitat / foncier / urbanisme] | 31 |
| Observatoires locaux de l'habitat et du foncier | 31 |
| Loir-et-Cher : Observatoire départemental de l'Habitat | 31 |
| Vendômois : Observatoire habitat et foncier: ... | 31 |
| Indre-et-Loire : Observatoire départemental de l'Habitat | 31 |
| Eure-et-Loir : Observatoire départemental de l'Habitat | 31 |
| Blaisois : Observatoire habitat et foncier | 31 |
| Portrait de territoire « habitat » | 32 |
| Etude « habitat » communautaire..... | 32 |
| Dynamique récente des marchés immobiliers et attractivité des territoires..... | 32 |

| | |
|---|-----------|
| [Réseaux / équipements]..... | 32 |
| WebSIG Aménagement numérique et gestion des réseaux THD | 32 |
| Territoires connectés | 32 |
| WebSIG Réseaux sensibles..... | 33 |
| Plans d'adressage..... | 33 |
| [Alimentation]..... | 33 |
| Restauration collective et outils de transformation alimentaire | 33 |

Environnement..... 34

| | |
|--|-----------|
| [Eau]..... | 35 |
| Schéma départemental d'adduction d'eau potable | 35 |
| WebSIG sur la gestion de l'eau potable et de l'assainissement..... | 35 |
| Observatoire de l'Eau..... | 35 |
| WebSIG Gestion des rivières et des milieux aquatiques | 35 |
| Croisement zones de drainage / étangs avec usages agricoles de l'eau | 35 |
| Assainissement | 36 |
| [Biodiversité / Transition énergétique]...36 | |
| Observatoire de la biodiversité et des effets du changement climatique | 36 |
| Haies | 36 |
| Risque Incendie..... | 36 |
| Observatoire des Espaces Naturels Sensibles... | 36 |
| Suivi de la production et de la consommation des différentes sources d'énergie | 37 |
| Empreinte carbone | 37 |
| Filière hydrogène | 37 |
| Caractéristiques énergétiques des bâtiments communaux et intercommunaux | 37 |
| Recensement des chaudières publiques..... | 37 |

Liste des membres de l'Observatoire

▪ Collège des membres permanents (10)

- Conseil départemental de Loir-et-Cher
- Conseil départemental du Loiret
- Conseil départemental d'Eure-et-Loir
- Conseil départemental d'Indre-et-Loire
- Conseil régional Centre-Val de Loire
- Etat
- Chambre de Commerce et d'Industrie de Loir-et-Cher (CCI)
- Chambre de Métiers et de l'Artisanat Régionale du Centre-Val de Loire (CMAR)
- Chambre d'agriculture
- Association des maires de Loir-et-Cher

▪ Collège des membres actifs (63)

▪ Communautés de communes (CC) ou d'agglomération (CA) (19)

- CA de Blois (Agglopolys)
- CA Territoires vendômois
- CC Beauce Val de Loire
- CC Bléré-Val de Cher
- CC du Castelrenaudais
- CC des Collines du Perche
- CC du Grand Chambord
- CC Loches Sud Touraine
- CC du Perche et Haut Vendômois
- CC du Romorantinais et du Monestois
- CC de la Sologne des Etangs
- CC de la Sologne des Rivières
- CC des Terres du Val de Loire
- CC Touraine-Est-Vallées
- CC Touraine Ouest Val de Loire
- CC Touraine Val de Vienne
- CC Touraine Vallée de l'Indre
- CC Val d'Amboise
- CC Val de Cher Controis

▪ Syndicats mixtes de Pays (4)

- Pays des Châteaux
- Pays de Grande Sologne
- Pays de la Vallée du Cher et du Romorantinais
- Pays Vendômois

▪ Autres membres actifs (40)

- Académie Orléans-Tours
- Action Logement Centre-Val de Loire
- Agence d'Attractivité de Loir-et-Cher
- Agence d'Attractivité de l'Indre

- Agence départementale d'aide aux collectivités locales d'Indre et Loire (ADAC 37)
- Agence de Développement Touristique Val de Loire - Loir-et-Cher (ADT)
- Agence départementale du Tourisme de Touraine
- Agence régionale du Centre-Val de Loire pour le livre, l'image et la culture numérique (Ciclic)
- Agence Technique Départementale (ATD)
- Agence Arthur Lloyd
- ASDEC - Association des Services Diocésains de l'Enseignement Catholique
- Association diocésaine de Blois
- Caisse Régionale de Crédit Agricole Mutuel Val de France
- CAUE 41
- CAUE 37
- CDPNE – Comité Départemental de Protection de la Nature et de l'Environnement
- Centre Hospitalier Simone Veil de Blois
- Cerfrance
- DEV'UP
- Direction départementale des services de l'éducation nationale de Loir-et-Cher
- Fédération pour la pêche et la protection du milieu aquatique
- France Travail Vallée de la Loire (Loir-et-Cher)
- Gip Récia
- Groupama Loir-et-Cher
- Ligue de l'enseignement de Loir-et-Cher
- Mission Locale du Blaisois
- Mission Val de Loire
- Mobilité 41
- Mutualité Sociale Agricole Berry Touraine
- Pluralis
- SATESE 37 - Syndicat d'assistance technique pour l'épuration et le suivi des eaux d'Indre-et-Loire
- SDIS 41 - Service départemental d'incendie et de secours de Loir-et-Cher
- SDIS 37 - Service départemental d'incendie et de secours d'Indre-et-Loire
- SIAB – Syndicat intercommunal de l'Agglomération Blésoise
- SIDELC - Syndicat intercommunal de distribution d'électricité de Loir-et-Cher
- TDF
- Terre de Loire Habitat
- Val de Loire Numérique (SMO)
- Val Touraine Habitat
- Ville de Blois

▪ Collège des membres adhérents (51)

▪ Communes (15)

- Mairie de Baillou
- Mairie de la Chapelle-Vicomtesse
- Mairie de Couëtron-au-Perche (Souday)
- Mairie de Droué
- Mairie de Lassay-sur-Croisne
- Mairie de Mer
- Mairie de Meusnes
- Mairie de Millançay
- Mairie de Nouan-le-Fuzelier
- Mairie de Oucques-la-Nouvelle
- Mairie de Salbris
- Mairie de Savigny-sur-Braye
- Mairie de Sougé
- Mairie de Vineuil
- Mairie de Vouzon

▪ Syndicats d'AEP et d'Assainissement (11)

- Syndicat intercommunal d'adduction en eau potable Aqua-Perche
- Syndicat intercommunal d'adduction en eau potable et d'assainissement des communes de Billy et Gy-en-Sologne
- Syndicat intercommunal d'adduction en eau potable des communes de Gièvres et Pruniers-en-Sologne
- Syndicat intercommunal d'assainissement collectif de l'Agglomération de Montrichard (SIAMM)
- Syndicat intercommunal d'adduction en eau potable de Morée, Saint-Jean Froidmentel
- Syndicat intercommunal d'adduction en eau potable de la région d'Oucques
- Syndicat intercommunal Val d'Eau
- Syndicat intercommunal d'adduction en eau potable de la Vigne aux champs
- Syndicat mixte d'adduction d'eau potable Maillé/Draché/Marcilly/Nouâtre,
- Syndicat mixte d'adduction en eau potable de Saint-Claude-de-Diray
- Syndicat mixte d'adduction d'eau potable du Val de Cisse

▪ Syndicats de rivières (9)

- Syndicat d'entretien du Bassin du Beuvron
- Syndicat mixte d'Aménagement des bassins de la Sauldre
- Syndicat mixte Intercommunal du Bassin du Cher sauvage
- Syndicat mixte du Bassin de la Brenne
- Syndicat mixte du Bassin de l'Amasse
- Syndicat mixte du Bassin de la Cisse
- Syndicat mixte du Canal du Berry
- Syndicat mixte « Nouvel Espace du Cher » (NEC)
- Syndicat des Rivières des Collines du Perche

▪ Autres membres (16)

- ADIL
- Caisse d'Epargne de Loir-et-Cher
- Caisse des écoles de Blois
- Confédération des petites et moyennes entreprises (CPME)
- CIAS du Blaisois
- Comité Départemental de la Randonnée Pédestre de Loir-et-Cher
- Conservatoire d'espaces naturels de Loir-et-Cher
- ENEDIS Loir-et-Cher
- Fédération des Artisans et entrepreneurs du Bâtiment
- GPA (Groupement de Prévention Agréé) de Loir-et-Cher
- GPA (Groupement de Prévention Agréé) du Loiret
- GPA (Groupement de Prévention Agréé) d'Eure-et-Loir
- GPA (Groupement de Prévention Agréé) de l'Indre
- Initiative Loir-et-Cher
- Maison des Provinces (centre social quartier Provinces)
- Medef de Loir-et-Cher.

L'Observatoire de l'économie et des territoires fédère 124 membres

