



les FICHES de l'Observatoire



N° 10 - Février 2003

LES ZONES D'ACTIVITÉS EN LOIR-ET-CHER

Programme PARCO *	Zone intercommunale n	Année de création	Surfaces en (ha)				totales	
			occupées	libres équipées	libres non équipées	zones vertes		
	ANGÉ							
	Chassenay	1989	1,3	0	1,5	0	2,8	
	AREINES							
	ZA de Tournebride	20	2000	0,4	0	0,6	0	1
	AVERDON							
	ZA Malakoff	1993	5	1,3	0,5	0	6,8	
	AZÉ							
	ZA La Varenne	15	1988	2,3	0	0	0	2,3
	BLOIS							
	Parc d'activités Blois Nord-Villebarou	1960	229,4	0,6	0	0	230	
	ZA Dugesclin	1985	4,1	0,2	0	0	4,3	
	Les Grands Champs	1989	21,2	0,8	0	0	22	
	La Mare	1989	1	0	0	0	1	
	Les Onze Arpents	1992	15,2	0,2	4,6	0	20	
	Zone d'activités des Guignières	1	2000	0	0	23	2	25
	Zone d'activités du Bout des Hayes	1	2000	0	0	13	2	15
	Misagrous	2003	0	0	27	0	27	
	BONNEVEAU							
	Zone artisanale	1990	0,2	2,8	0	0	3	
	BOURRÉ							
	ZAD des Granges Rouges	6	1985	12	0	8	0	20
	BRACIEUX							
	Le Chêne	1993	7,8	1,2	0	0	9	
	BUSLOUP							
	Zone artisanale	1965	1	2,5	0,8	0	4,3	
	CANDÉ-SUR-BEUVRON							
	ZA Le Clos des Neiges	5	1996	10,5	0,9	0	0	11,4
	CELLETES							
	ZA La Rozelle	1984	1,9	0	2,4	0	4,3	
	CHAILLES							
	ZA de l'Artouillat	1	1986	4,7	1,3	1,8	0	7,8
	CHAMPIGNY-EN-BEAUCE							
	Zone Artisanale	1991	0	0	2	0	2	
	CHÂTILLON-SUR-CHER							
	ZA	19	2000	0,6	0	4,4	0	5
	CHAUMONT-SUR-THARONNE							
	ZA de la Trochérie	1994	1,6	0,9	0	0	2,5	

Programme PARCO *	Zone intercommunale n	Année de création	Surfaces en (ha)				totales	
			occupées	libres équipées	libres non équipées	zones vertes		
	CHAUSSEE-SAINT-VICTOR							
	ZAC du Grain d'Or	1978	8	0	0	0	8	
	Euro Val de Loire - Les Gailletrous 1	1982	30	0	0	0	30	
	Euro Val de Loire - Parc d'activités Les Gailletrous 2	1995	4,8	2,2	0	0,5	7,5	
	Euro Val de Loire - Parc A10 Nord	1	1995	0	17	0	20	37
	Euro Val de Loire - Parc A10 Sud	1	1995	1,3	4,8	24,2	0	30,3
	Euro Val de Loire - Parc A10 Est	1	2002	0	0	4,5	0	4,5
	CHÉMERY							
	ZAD de la Plante	1990	1,2	3,8	0,1	0	5,1	
	CONTRES							
	Zone Industrielle des Barreliers	1974	48,6	0	23,9	0,5	73	
	CORMENON							
	ZI Le Boulay	1975	4,5	0	3	0	7,5	
	ZA Le Charme	1975	1,5	0	0	0	1,5	
	COUFFY							
	Le Colombier	19	1986	0,8	0	1,3	0	2,1
	COUR-CHEVERNY							
	Zone Artisanale de Vollet	1997	0,8	0	0,5	0	1,3	
	COURMEMIN							
	Zone artisanale	1993	0,3	0	6	0	6,3	
	DANZÉ							
	Les Poulinières	15	1989	1	1	0	0	2
	DHUIZON							
	ZA de Maupas	1993	0,8	0,3	1	0	2,1	
	DROUÉ							
	ZA La Moussière	1984	4,5	4,3	0	0	8,8	
	EPIAIS							
	Zone d'Epiais		0	0	0,8	0	0,8	
	FAVEROLLES-SUR-CHER							
	Zone Artisanale		0,6	0,3	0	0	0,9	
	FERTÉ-SAINT-CYR							
	ZA La Futaie	1991	1,2	0	3,7	0	4,9	
	FONTAINE-LES-COTEAUX							
	Zone Industrielle	1977	3	0	3,8	0	6,8	

* zone ayant bénéficié (◆) ou demandant à bénéficier (◇) de l'aide financière du Conseil Général au titre du programme PARCO (Parcs d'activités regroupant les communes autour de la qualité)

** le numéro renvoie au tableau page 3 (identification des structures intercommunales en charge de zones d'activités)

Programme PARCO *	Zone intercommunale	Année de création	Surfaces en (ha)					totales
			occupées	libres équipées	libres non équipées	ZONES vertes		
FOSSÉ								
Parc d'activités Euro Val de Loire Fossé-Marolles-Villebarou	9	1987	34	21	0	0	55	
<i>Pour partie sur Marolles Villebarou</i>								
FRESNES								
ZA de l'Ardilleux		1986	3,8	0,2	0	0	4	
FRÉTEVAL								
Zone Industrielle		1990	0	0	4,5	0	4,5	
GIÈVRES								
ZA du Grand Chêne		1982	4,6	0,2	2,5	0	7,3	
HERBAULT								
ZA La Tremblaie		1991	4,2	0,8	0	0	5	
JOSNES								
Zone Artisanale		1994	0,2	0	7,2	0	7,4	
LAMOTTE-BEUVRON								
Parc d'activités de Sologne		1983	24	12	20	0	56	
LESTIOU								
Zone Artisanale		1989	0,7	0,1	0	0	0,8	
LUNAY								
Zone de Villeprovert	15	1985	2,1	0,9	0	0	3	
MAROLLES								
Parc d'activités Euro Val de Loire Fossé-Marolles-Villebarou	9	Cf. Fossé						
MENARS								
Zone du Courtois		1984	1,6	0,6	0,1	0	2,3	
MENNETOU-SUR-CHER								
ZA de Gaudet		1992	1,7	2	11,3	0	15	
MER								
Parc Industriel et Logistique des Portes de Chambord	3	1975	47	10	131	42	230	
MEUSNES								
ZA "Le Pré Gombaudo"		1981	0,3	0,4	0	0	0,7	
MILLANÇAY								
ZA		1990	0,4	0,4	0	0	0,8	
MONDOUBLEAU								
ZA L'Entonnir	8	1975	8	0	0	0	8	
ZA Rousselière		1993	1,4	0,4	0,7	0	2,5	
MONTHOU-SUR-BIEVRE								
ZA de La Roche		1992	0	0	4,4	0	4,4	
MONTHOU-SUR-CHER								
ZA de La Chambaudière	6	1984	4,1	0	0	0	4,1	
MONTILS								
ZA de l'Artouillat		1986	2,5	0,8	0,9	0	4,2	
MONTLIVAUT								
"Le Champ de Caille"		1997	1,6	0	3,2	0	4,8	
MONTOIRE-SUR-LE-LOIR								
Espace Technologique		1970	27,5	9	0	0	36,5	
MONT-PRÈS-CHAMBORD								
ZA de Champ Chardon		1985	3,4	0,4	0	0	3,8	
Les Morines		1989	3,4	0,3	1,3	0,3	5,3	
MONTRICHARD								
ZI - ZA	6	1963	21,7	0	2,3	0	24	
MONTRIEUX-EN-SOLOGNE								
Zone artisanale du Curasseau		1991	1	0	0,8	0	1,8	
MORÉE								
Le Parc de la Varenne	11		1,4	3,3	12,7	0	17,4	
ZI Villeprovert		1978	4	0	0	0	4	
ZA du Bourg		1978	2	0	0	0	2	

Programme PARCO *	Zone intercommunale	Année de création	Surfaces en (ha)					totales
			occupées	libres équipées	libres non équipées	ZONES vertes		
MUIDES-SUR-LOIRE								
ZA La Chaumette		1990	0,1	0	1,7	0	1,8	
MUR-DE-SOLOGNE								
ZA de l'Etang Marais		1989	0,5	0	0,7	0	1,2	
NAVEIL								
ZA La Bouchardière		1980	7,8	0,8	1,6	0	10,2	
NEUNG-SUR-BEUVRON								
ZA de la Croute		1993	4,2	0	0	0	4,2	
Zone Intercommunale - Ecoparc	18	1994	1,2	3,4	4	17,4	26	
NOUAN-LE-FUZELIER								
Les Loaitières		1982	22	3	13	0	38	
NOYERS-SUR-CHER								
ZA du Greletier	19	1974	18,9	8,1	9	0	36	
ONZAIN								
ZI des Bois Blancs		1960	4,6	0	0,4	0	5	
ZI de la Gare		1976	7,7	4,8	1,5	3	17	
OUCHAMPS								
Zone d'Ouchamps			0,3	0	0,1	0	0,4	
OUCQUES								
Zone Industrielle		1960	6,2	1,4	0,9	0	8,5	
OZOUEUR-LE-MARCHE								
Zone d'activités Tournesols	4	2000	1,1	0	4	0,3	5,4	
PIERREFITTE-SUR-SAULDRÉ								
La Croix du Reully		1993	0	0	5,8	0	5,8	
PLESSIS-DORIN								
ZA du Bourg		1983	0	2,8	0	0	2,8	
POISLAY								
Zone Artisanale		1995	0,5	0	2,8	0	3,3	
PONTLEVOY								
Zone Artisanale	6	1997	1,6	0	4,7	0	6,3	
POUILLÉ								
ZA de Chassenet	19	1980	1	1,3	0	0	2,3	
PRUNAY-CASSEREAU								
Zone artisanale	2		3,8	0	0	0	3,8	
PRUNIERS-EN-SOLOGNE								
Pâtureau de la Grange		1992	10	0	0	0	10	
Pâtureau 2000	13	2000	0	7,7	0	0	7,7	
RHODON								
ZA Le Vieux Gué		1993	0,7	0	3,3	0	4	
ROMORANTIN-LANTHENAY								
Zone de Saint-Marc		1965	9	0	0	0	9	
Zone de Piégu		1965	5	0	0	0	5	
Zone de l'Arche		1970	13	0	0	0	13	
Zone de Plaisance		1989	35	0	0	0	35	
Zone de la Grange I		1990	15	0	0	0	15	
Zone de la Grange II		1999	0	0	17	0	17	
ZAC des Grandes Bruyères	10	2000	0	26	0	21	47	
<i>Pour partie sur Villefranche-sur-Cher</i>								
SAINT-AIGNAN								
Les Caves de la Dabinerie		1981	7	1	2,5	0	10,5	
SAINT-AMAND-LONGPRE								
Zone "Les Défrocs"		1965	0,9	3	5	0	8,9	
Zone Parc des Brévaires	2	1994	2	4	3	0	9	
SAINT-ARNOULT								
Zone artisanale			0	0,7	0	0	0,7	
SAINT-CLAUDE-DE-DIRAY								
ZA des Tabardières	14	1990	1,8	0,5	6,8	0	9,1	
SAINT-DENIS-SUR-LOIRE								
Zone Artisanale		1977	5	1	0	0	6	

Programme PARCO *	Zone intercommunale	Année de création	Surfaces en (ha)				
			occupées	libres équipées	libres non équipées	Zones vertes	Totales
	SAINT-DYÉ-SUR-LOIRE						
	Zone Artisanale	1991	1,1	0	1,4	0	2,5
	SAINT-FIRMIN-DES-PRÉS						
	ZA-ZI-ZC	1990	3	5,7	7,5	0	16,2
	SAINT-GEORGES-SUR-CHER						
	Clos des Rimbaudières	1989	1,5	0,3	0	0	1,8
	SAINT-GERVAIS-LA-FORÊT						
	Zone Industrielle	1983	17	0	0	0	17
	Zone Intercommunale Les Perrières	1991	13,4	0	0	0	13,4
	<i>Pour partie sur Vineuil</i>						
	Zone des Bruyères	1999	0	0	9,4	0	9,4
	Zone de la Patte d'Oie	1999	0	0	3,8	0	3,8
	Zone du Moulin à Vent	1999	0	0	2,9	0	2,9
	SAINT-HILAIRE-LA-GRAVELLE						
	ZA	1965	6	5	0	0	11
	SAINT-JULIEN-SUR-CHER						
	Zone d'Activités des Nours	1997	0,3	2	9,7	0	12
	SAINT-LAURENT-NOUAN						
	ZA du Petit Four	1974	16,7	10,4	0	0	27,1
	ZA de Nouan	1986	4	0,5	0	0	4,5
	SAINT-MARTIN-DES-BOIS						
	Le Bourg	1990	1	1,2	0	0	2,2
	SAINT-OUEN						
	ZA de la Plaine	1969	11,3	1	0	0	12,3
	ZA des Grouëts et Bel Air	1993	11	0	0	0	11
	SAINT-SULPICE-DE-POMMERAY						
	Les Rougemonts Sud		0	0	5	0	5
	Zone Les Lignièrès (a)		0,6	0	0,3	0	0,9
	Zone la Folie (a)		0,4	0	0	0	0,4
	ZA de Boissière	1991	0,6	0	3,8	0	4,4
	Euro Val de Loire - Parc des Rougemonts	1992	1,8	2,2	0	0	4
	SAINT-VIATRE						
	Le Grand Chêne	1991	1,5	3,3	0	0	4,8
	SALBRIS						
	Les Cousseaux	1965	20,5	0	0	9,5	30
	ZA Les Combes	1981	11,1	2,5	0	1,6	15,2
	ZA Les Champs	1990	2,7	0	0	2,8	5,5
	SARGÉ-SUR-BRAYE						
	Zone de Sargé-sur-Braye	2000	1,3	1,8	3,6	0,3	7
	SAVIGNY-SUR-BRAYE						
	ZA Le Carrefour - les Vignes	1991	4,1	0	4,5	0	8,6
	SEIGY						
	Zone de Seigy	1972	2,9	0	0	1	3,9
	SELLES-SAINT-DENIS						
	Jardin d'entreprises	1993	8,5	0	23,5	23	55
	SELLES-SUR-CHER						
	Zone d'Activité Est Les Murs		8	0	0	0	8
	Zone d'activités Ouest des Grands Pantalons	1989	3,3	0,3	0	0	3,6
	Parc "Cher Sologne"	2000	3	13	20	2,5	38,5
	SELOMMES						
	Zone Les Tourtraits	1965	2,4	0,9	0	0	3,3
	Le Pavé du Chemin de Vendôme	1986	2,5	1	0	0	3,5
	SOINGS-EN-SOLOGNE						
	Zone de Soings-en-Sologne	1991	0	0	1,4	0	1,4
	SOUESMES						
	Zone d'activités des Plaines	1976	3,2	0,8	0	0	4
	SUÈVRES						
	ZA Les Places	1977	3,2	0,8	0	0	4

Programme PARCO *	Zone intercommunale	Année de création	Surfaces en (ha)				
			occupées	libres équipées	libres non équipées	Zones vertes	Totales
	TALCY						
	Zone de Talcy	1991	2,3	0,4	0	0	2,7
	THEILLAY						
	La Terre des Mille Boeufs	1997	1,8	0	2,7	0	4,5
	THORÉ-LA-ROCHETTE						
	ZA-ZI	1980	5,3	4,7	0	0	10
	TRÔO						
	Zone artisanale	1983	0	0	1,8	0	1,8
	VENDÔME						
	ZI Nord	1963	70	0	0	0	70
	ZI Sud Le Temple - ZA des Courtils, des Hauts Clos	1977	51	5	11	0	67
	Parc Technologique du Bois de l'Oratoire	1990	7,4	56,6	80	15	159
	VILLE-AUX-CLERCS						
	ZI-ZA Le Bourg	1964	2,5	2	0	0	4,5
	VILLEBAROU						
	Parc d'activités Blois Nord-Villebarou					<i>Cf. Blois</i>	
	Parc d'activités Euro Val de Loire Fossé-Marolles-Villebarou					<i>Cf. Fossé</i>	
	Zone d'Activités Industrielle des Perrières	1980	0	0	21,3	0	21,3
	VILLEFRANCHE-SUR-CHER						
	ZAC des Grandes Bruyères	1976	12,7	1,9	41	0	55,6
	ZI de la Bézardière						
	VILLERABLE						
	ZA des Bruères	1989	2,5	2	0	0	4,5
	VILLIERS-SUR-LOIR						
	ZA Croix Noury	1989	2,8	1,6	0	0,6	5
	VINEUIL						
	Zone Intercommunale Les Perrières					<i>Cf. Saint-Gervais-la-Forêt</i>	
	Zone Industrielle	1973	44	0	0	0	44
	Zone d'activités des Sorbiers	1998	0,5	0	29,5	3	33
	VOUZON						
	Zone de Vouzon	1996	0,4	0,1	0	0	0,5

(a) zone privée

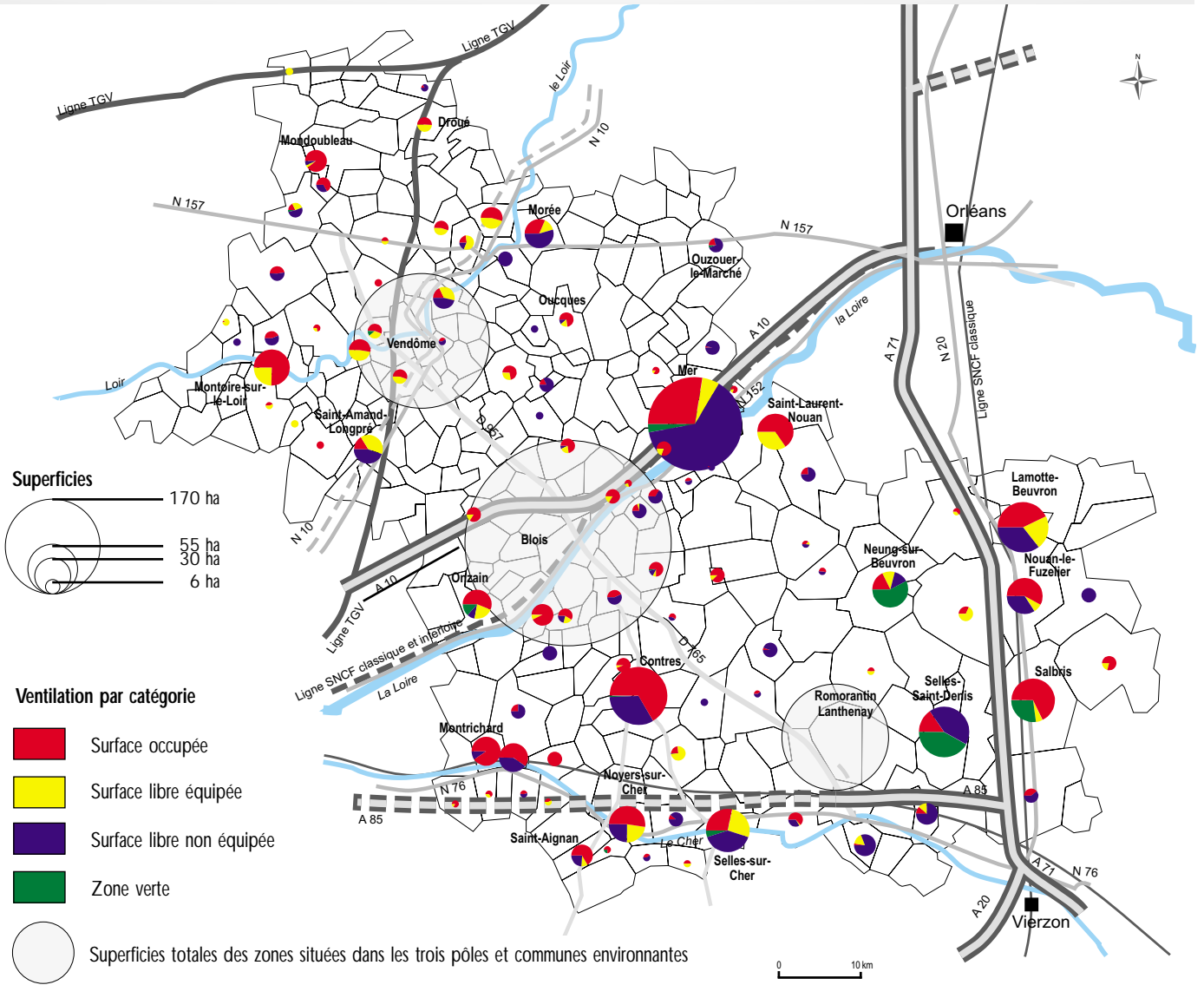
STRUCTURES INTERCOMMUNALES EN CHARGE DE ZONES D'ACTIVITÉS

- 1 Agglopolys - Communauté d'agglomération de Blois
- 2 Communauté Beauce et Gâtine
- 3 Communauté de communes de la Beauce ligérienne
- 4 Communauté de communes de la Beauce oratorienne
- 5 Communauté de communes de Candé-sur-Beuvron - Les Montils
- 6 Communauté de communes du Canton de Montrichard (prochainement : Communauté de communes du Cher à la Loire)
- 7 Communauté de communes Cher-Sologne
- 8 Communauté des Collines du Perche
- 9 Syndicat pour l'aménagement d'une zone d'activités entre les communes de Fossé, Marolles et Villebarou
- 10 Syndicat mixte des Grandes Bruyères
- 11 Communauté du Haut-Vendômois
- 12 Syndicat Intercommunal d'Aménagement de l'espace d'Activité dit "Jardin d'entreprises de Sologne"
- 13 Syndicat intercommunal de la zone d'activités du Pâtureau 2000
- 14 Communauté de communes du Pays de Chambord
- 15 Communauté du Pays de Vendôme
- 16 Communauté de Communes de Saint-Julien-sur-Cher - St-Loup-sur-Cher - La Chapelle-Montmartin
- 17 SIVOM de Saint-Gervais-la-Forêt et Vineuil
- 18 Communauté de la "Sologne des Etangs"
- 19 Communauté de Communes Val de Cher - Saint-Aignan
- 20 Communauté du Vendômois Rural

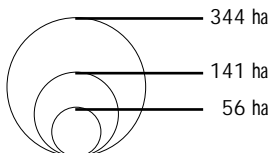
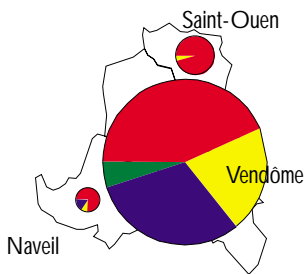
* zone ayant bénéficié (♦) ou demandant à bénéficier (◇) de l'aide financière du Conseil Général au titre du programme PARCO (Parcs d'activités regroupant les communes autour de la qualité)

** le numéro renvoie au tableau page 3 (identification des structures intercommunales en charge de zones d'activités)

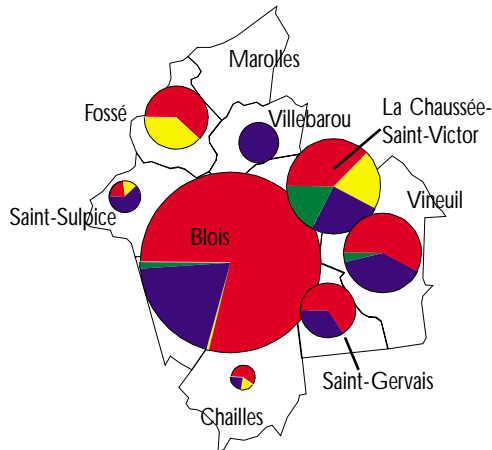
Localisation des zones d'activités



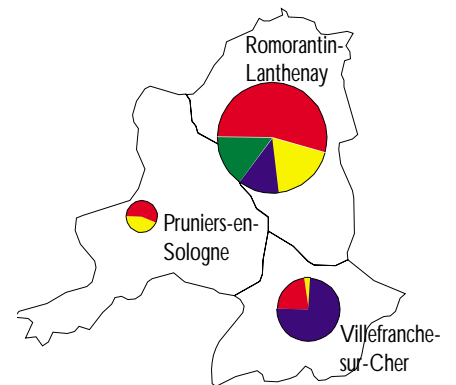
Vendôme et communes environnantes
329 ha



Blois et communes environnantes
684 ha



Romorantin-Lanthenay et communes environnantes : 214 ha



Pour faciliter la lisibilité des cartes, les superficies des zones situées sur plusieurs communes ont été affectées à une seule (celle détenant la partie la plus importante)