

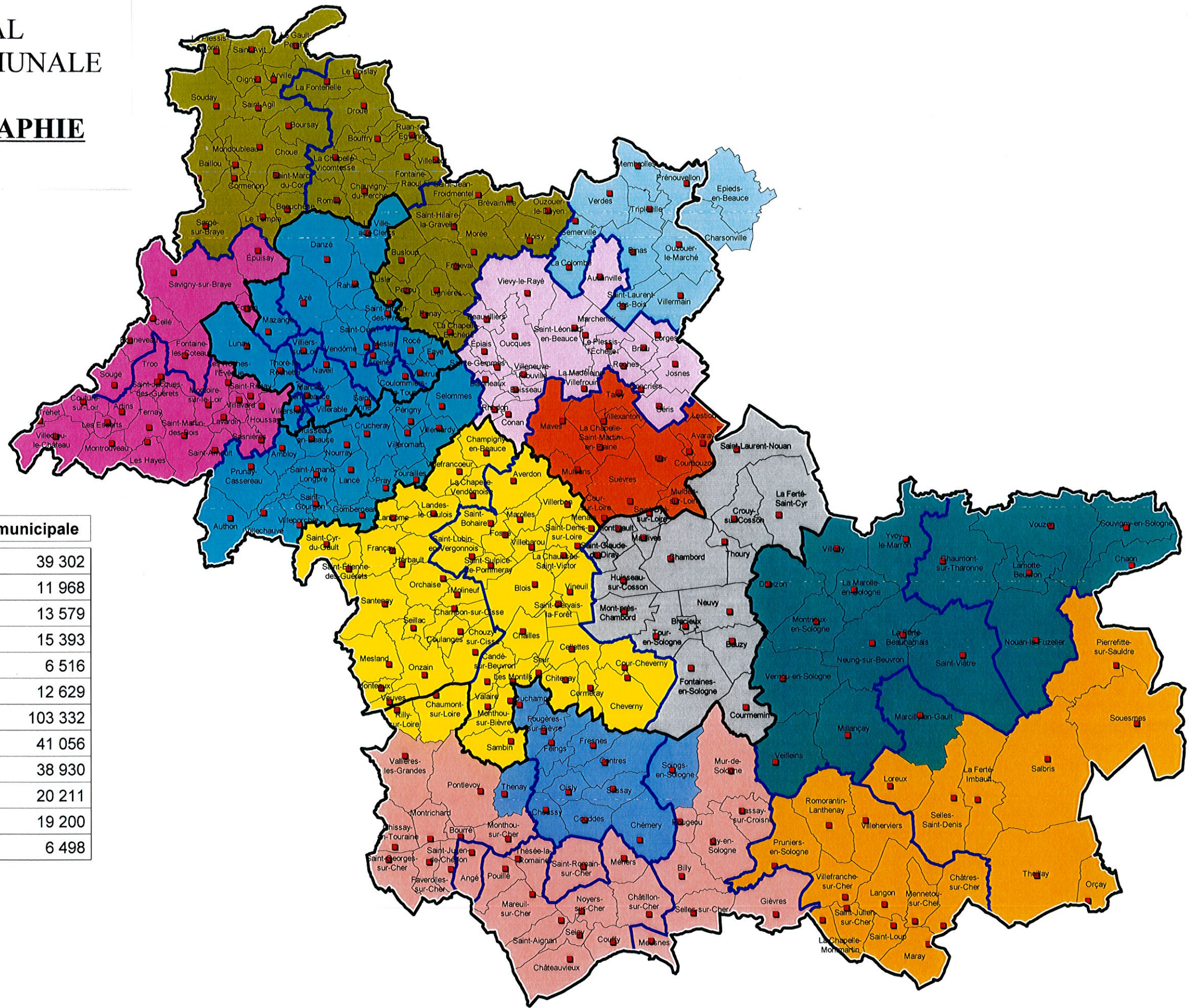














# SCHEMA DEPARTEMENTAL DE COOPERATION INTERCOMMUNALE

## PROPOSITION DE CARTOGRAPHIE

-  SCoT
-  EPCI à fiscalité propre  
(Découpage actuel)
-  Communes
-  Chefs-lieux



EPCI	Nb Communes	Pop totale	Pop municipale	
	1	29	40 519	39 302
	2	12	12 302	11 968
	3	26	14 001	13 579
	4	39	15 736	15 393
	5	12	6 680	6 516
	6	12	12 928	12 629
	7	48	107 282	103 332
	8	40	42 681	41 056
	9	19	40 128	38 930
	10	17	20 760	20 211
	11	18	19 624	19 200
	12	21	6 631	6 498